

**Program hospodárskeho rozvoja a sociálneho
rozvoja obce Sap na roky 2021-2027**



Zhotoviteľ : EPIC Partner a.s. ,Komárno



Formulár č. 1 – Hlavička dokumentu PHRSR

| | |
|------------------------------------|---|
| Názov: | Program hospodárskeho rozvoja a sociálneho rozvoja obce Sap na roky 2021-2027 |
| Typ: | Strednodobý rozvojový dokument, ktorý je vypracovaný v súlade s cieľmi a prioritami ustanovenými v národnej stratégii regionálneho rozvoja a zohľadňuje ciele a priority ustanovené v programe hospodárskeho rozvoja a sociálneho rozvoja vyššieho územného celku, na území ktorého sa obec nachádza, a je vypracovaný podľa záväznej časti územnoplánovacej dokumentácie obce. |
| Územné vymedzenie: | Katastrálne územie obce Sap |
| Územný plán obce schválený: | áno |
| Dátum schválenia PHRSR: | V procese prípravy |
| Dátum splatnosti: | 01.01.2021-31.12.2027 |
| Verzia časti dokumentu: | 1.0 |
| Publikovaný verejne: | Informácia na obecnom zastupiteľstve |

Obsah

| | |
|---|-----------|
| ÚVOD | 1 |
| A – ANALYTICKÁ ČASŤ | 3 |
| Vymedzenie riešeného územia | 3 |
| Základné fyzickogeografické charakteristiky obce..... | 3 |
| Súčasná krajinná štruktúra | 5 |
| Ochrana prírody | 5 |
| Odpadové hospodárstvo..... | 9 |
| Životné prostredie..... | 9 |
| A.I ANALÝZA VNÚTORNÉHO PROSTREDIA | 11 |
| Ľudské zdroje..... | 11 |
| Domový a bytový fond..... | 19 |
| Dopravná a technická infraštruktúra | 22 |
| Hospodársko-ekonomický potenciál obce..... | 25 |
| Občianska vybavenosť obce..... | 29 |
| Zhodnotenie obdobia 2015-2020..... | 34 |
| A.II ANALÝZA VONKAJŠIEHO PROSTREDIA | 35 |
| A.III ZHODNOTENIE SÚČASNÉHO STAVU ÚZEMIA | 42 |
| B – STRATEGICKÁ ČASŤ | 47 |
| C – PROGRAMOVÁ ČASŤ | 52 |
| D – REALIZAČNÁ ČASŤ | 57 |
| Akčný plán obce Sap na obdobie 2021-2027..... | 57 |
| Systém monitorovania a hodnotenia | 94 |
| E – FINANČNÁ ČASŤ | 96 |
| ZÁVER | 97 |
| PRÍLOHY | 98 |

Úvod

Dokument Program hospodárskeho rozvoja a sociálneho rozvoja obce Sap je základným dokumentom, ktorým sa samospráva obce pri výkone svojej činnosti stará o všestranný rozvoj svojho územia a o potreby svojich obyvateľov.

Cieľom predkladaného strategického dokumentu je zmapovanie sociálno-ekonomickej priestorovej štruktúry obce Sap – nachádzajúcej sa na juhozápadnom Slovensku v okrese Dunajská Streda – a na základe výsledkov týchto analýz vytvoriť program hospodárskeho rozvoja a sociálneho rozvoja daného územia, ktorý bude základným strednodobým programovým dokumentom (v období 2021-2027) na podporu regionálneho rozvoja na úrovni obce. Vlastne je to program cielených opatrení na stimuláciu ekonomického a sociálneho rozvoja obce, ktorého cieľom je navrhnuť systematickú a funkčne trvalo udržateľnú rozvojovú stratégiu, zameranú na realizáciu hospodárskeho a sociálneho rozvoja obce pri rešpektovaní globálnych cieľov regionálneho vývoja, resp. štátnej regionálnej politiky.

Program hospodárskeho rozvoja a sociálneho rozvoja obce Sap na roky 2021-2027 bol vypracovaný na základe zákona Národnej rady SR č. 539/2008 Z. z. o podpore regionálneho rozvoja (v znení č. 309/2014 Z. z., 378/2016 Z. z., 58/2018 Z. z., 313/2018 Z. z., 221/2019 Z. z., 134/2020 Z. z.),

Programom hospodárskeho rozvoja a sociálneho rozvoja obce Sap sa uskutočňuje podpora regionálneho rozvoja na miestnej úrovni s dôrazom na sociálnu, ekonomickú a environmentálnu sféru. Je to program cielených opatrení, navrhnutý pre oživenie sociálneho, ekonomického a environmentálneho rozvoja obce, ktorý na základe výsledkov ročného hodnotenia bude priebežne aktualizovaný a dopĺňovaný.

Tento programový dokument je previazaný so sektorovými operačnými programami vypracovanými na základe Partnerskej dohody Slovenskej republiky na roky 2021-2027 (Partnerská dohoda Slovenskej republiky na roky 2021 – 2027 je základný strategický dokument s celoštátnym dosahom, ktorý vypracuje Slovenská republika za účasti partnerov v súlade s prístupom viacúrovňového riadenia a ktorým sa stanoví stratégia, priority a opatrenia pre účinné a efektívne využívanie prostriedkov Európskych štrukturálnych a investičných fondov za účelom dosahovania cieľov stratégie Európa 2020), ako aj s Národnou stratégiou regionálneho rozvoja SR (schválenou uznesením Vlády SR č. 222 zo 14. mája 2014), Koncepciou územného rozvoja Slovenska 2001 (KURS 2001), Programom hospodárskeho a sociálneho rozvoja Trnavského samosprávneho kraja na roky 2016-2023, Územným plánom Trnavského samosprávneho kraja, Regionálnou inovačnou stratégiou Trnavského samosprávneho kraja. Program obce Sap bol vypracovaný na základe metodiky, ktorú vydal Úrad podpredsedu vlády pre investície a informatizáciu.

Pri vypracovaní tohto programového dokumentu boli zohľadnené priority Národnej stratégie regionálneho rozvoja SR, ako aj jej vízia regionálneho rozvoja na Slovensku: Slovensko sa má stať krajinou s vysokou kvalitou života všetkých občanov. Každý región bude využívať svoje danosti v prospech svojho udržateľného hospodárskeho, sociálneho, environmentálneho a územného rozvoja, a tým aj Slovenskej republiky, ako vyspelého, hospodársky, politicky a sociálne súdržného členského štátu Európskej únie.

Program hospodárskeho rozvoja a sociálneho obce Sap je spolu s územným plánom základným a kľúčovým dokumentom pre riadenie samosprávy vychádzajúcim z poznania situácie. Formuluje svoju predstavu o budúcnosti spolu s činnosťami a projektmi na jej zabezpečenie. PHRSR na obdobie rokov 2021 až 2027 je tretím strategickým dokumentom obce, nahrádza PHRSR na obdobie 2014 – 2020.

Rozvojová stratégia obce Sap vychádza aj zo stratégie Európa 2020, prostredníctvom financovania projektov v programovom období 2021-2027 podporí

- inteligentný rast: vytvorenie hospodárstva založeného na znalostiach a inovácii,
- udržateľný rast: podporovanie ekologickejšieho a konkurencieschopnejšieho hospodárstva, ktoré efektívnejšie využíva zdroje,
- inkluzívny rast: podporovanie hospodárstva s vysokou mierou zamestnanosti, ktoré zabezpečí hospodársku, sociálnu a územnú súdržnosť.

Program hospodárskeho a sociálneho rozvoja obce Sap schvaľuje obecné zastupiteľstvo v Sape, ktoré bude potom realizovať vykonateľnosť, kontrolu, monitorovanie a hodnotenie tohto programu.

Formulár č. 2 – Zámer spracovania PHRSR

| | |
|--------------------------------------|---|
| Názov dokumentu: | Program rozvoja obce Sap na roky 2021-2027 |
| Forma spracovania: | S pomocou externých odborníkov. Spracovateľom je spoločnosť: EPIC Partner a.s., Bratislavská cesta 4931, 945 01 Komárno, IČO: 48 038 521. |
| Riadenie procesu spracovania: | Dokument bol spracovaný podľa platnej legislatívy na podporu regionálneho rozvoja a metodiky na spracovanie PHRSR. |
| Obdobie spracovania: | Obdobie spracovania PHRSR je od 1. 5. 2021 do 3. 9. 2021 |
| Financovanie spracovania: | Náklady na vlastné spracovanie dokumentu boli financované z vlastných zdrojov obce Sap (rozpočet obce). |

A – Analytická časť

Vymedzenie riešeného územia

Územie obce Sap je územný celok, ktorý tvorí jedno katastrálne územie, a to katastrálne územie Sap.

Obec Sap sa nachádza v juhozápadnej časti Slovenskej republiky (ďalej SR). Z hľadiska územnosprávneho členenia SR obec na úrovni NUTS 3 patrí do Trnavského kraja, na úrovni okresov obec Sap sa nachádza v okrese Dunajská Streda.

Obec Sap zo severu susedí s obcami Gabčíkovo a Ňárad, z východnej strany s obcou Medveďov, kým južnú hranicu obce tvorí rieka Dunaj (ktorej stredom prechádza štátna hranica medzi Slovenskom a Maďarskom).

Tab. 1: Základné charakteristiky obce Sap

| Ukazovateľ | Hodnota |
|--|-----------------|
| Kód obce | 501875 |
| Názov okresu | Dunajská Streda |
| Názov kraja | Trnavský |
| Štatút obce | obec |
| PSČ | 93006 |
| Telefónne smerové číslo | 031 |
| Prvá písomná zmienka o obci - rok | 1289 |
| Nadmorská výška obce - v m | 112 |
| Celková výmera územia obce [m ²] | 12432125 |
| Hustota obyvateľstva na km ² | 40,98 |

Stav k 18.06.2020

Zdroj: Štatistický úrad SR, 2021

Základné fyzickogeografické charakteristiky obce

Územie obce je súčasťou Alpsko-Himalájskej sústavy, v rámci nej je súčasťou podsústavy Panónska panva, provincie Západopanónska panva, subprovincie Malá Dunajská kotlina, oblasti Podunajská nížina. Je tu typický reliéf rovín a nív. Obec sa nachádza 112 m nad morom.

Na základe klimatickogeografických typov Slovenska študované územie leží v suchej až mierne suchej oblasti teplej a prevažne teplej nížinnej klímy s miernou inverziou teplôt. Suma teplôt 10°C a viac za jeden rok je 3000-3200.

Priemerná ročná teplota vzduchu v obci je 9,9 °C. Najchladnejší je mesiac január, kedy priemerná mesačná teplota vzduchu dosahuje hodnoty -2,1 °C. Najteplejší je mesiac júl s priemernou mesačnou teplotou 20,5 °C.

Záujmové územie patrí medzi najteplejšie a najsuchšie oblasti Slovenska (oblasť je chránená pred západnými vetrami predhorím Álp a Malými Karpatmi), priemerný ročný úhrn zrážok je 550-600 mm. Najviac zrážok padne v mesiacoch máj, jún a júl – priemerne za mesiac 59,3 mm zrážok.

V k.ú. obce prevládajú piesočnato-hlinité a hlinité pôdne druhy. Pôdy sú bez skeletu až slabo skeletnaté. Potenciálna erózia pôdy je nijaká až nepatrná.

Hlavné pôdne typy v k.ú. obce sú:

- nívne pôdy glejové, sprievodné gleje (na karbonátových a nekarbonátových nívnych sedimentoch),

- černozele slabo glejové, prevažne karbonátové, sprievodné čiernice a čiernice glejové (na starých fluvialných sedimentoch).

Bonita poľnohospodárskych pôd je vysoká – v riešenom území sa nachádzajú produkčné pôdy.

V riešenom území sa vyskytujú významné zásoby štrkopieskov nadregionálneho významu na báze riečnych náplavov Dunaja.

Z hľadiska fyto geografického členenia riešené územie patrí do oblasti panónskej flóry (Pannonicum), obvodu eupanónskej xerotermej flóry (Eupannonicum), okresu Podunajská nížina.

Potenciálna prirodzená vegetácia je vegetácia, ktorá by sa za daných klimatických, pôdnych a hydrologických pomerov vyvinula na určitom mieste (biotope), keby vplyv ľudskej činnosti ihneď prestal pôsobiť. Poznanie prirodzenej potenciálnej vegetácie územia jedôležité najmä z hľadiska rekonštrukcie, obnovy a ďalšieho prirodzeného vývoja vegetácie (lesnej aj nelesnej) s cieľom jej priblíženia sa či úplného prinávratenia do prirodzeného stavu, aby sa tak zabezpečila ekologická stabilita územia.

Potenciálnu prirodzenú vegetáciu na väčšine riešeného územia predstavujú:

- vrbovo-topoľové lužné lesy,
- jaseňovo-brestovo-dubové a jelšové lužné lesy.

Vplyvom intenzívneho hospodárenia pôvodná vegetačná pokrývka bola vo väčšej časti odstránená (zachovali sa zvyšky lesov a lesíkov, ktoré umožňujú vytvoriť obraz o ich prirodzenom alebo jemu blízkom zložení - ochrana týchto lesov je veľmi dôležitá, lebo spôsobujú ako ekostabilizačný faktor), na miestach prirodzených kultúr sa nachádzajú najúrodnejšie poľnohospodárske pôdy Slovenska.

Živočíchy tvoria nezastupiteľnú zložku všetkých typov spoločenstiev biosféry. V zložitých potravných reťazcoch rozhodujúcou mierou prispievajú k ekologickej rovnováhe v obehú látok a energie. Čím väčšia je druhová rozmanitosť, tým lepšie podmienky savytvárajú pre ďalší rozvoj územia aj v prípade, ak ich chápeme z hľadiska ekologickej stratégie ľudskej spoločnosti. Dnešné rozšírenie a zloženie fauny je výsledkom dlhodobého vývinu. Z hľadiska živočíšnej regionalizácie Slovenska územie obce patrí do Panónskej oblasti, v rámci ktorej do juhoslovenského obvodu.

Katastrálne územie obce patrí do povodia toku Dunaj (rieka Dunaj tvorí južnú hranicu obce).

Obec sa nachádza bezprostredne na Dunaji na mieste, kde odpadový kanál Vodného diela Gabčíkovo ústi do pôvodného koryta Dunaja. Obec leží na riečnom kilometri 1810 – 1811.

Cez riešené územie preteká viac odvodňovaco-zavlažovacích kanálov, z ktorých najvýznamnejšie sú Chotárny kanál, Smradľavý kanál, kanál Sap - Medveďov.

Veľká časť chotára obce bola vzatá pre výstavbu Vodného diela Gabčíkovo (VDG), prakticky značná časť odpadového kanála VDG od samotnej vodnej elektrárne na konci prívodného kanála až po vyústenie odpadového kanála do starého koryta Dunaja leží na katastrálnom území obce.

V oblasti, kde leží obec Sap, sú lokalizované aj významné zdroje kvalitnej pitnej vody. K.ú. obce spadá do Chránenej vodohospodárskej oblasti Žitný ostrov.

Súčasná krajinná štruktúra

Súčasná krajinná štruktúra je tvorená súborom prvkov, ktoré človek ovplyvnil, čiastočne alebo úplne pozmenil, resp. novovytvoril ako umelé prvky krajiny. Typ súčasnej krajiny je poľnohospodársky, ide o nížinnú rovinnú oráčinovo-lúčno-lesnú krajinu, pričom až 29,3 % výmery obce tvoria vodné plochy.

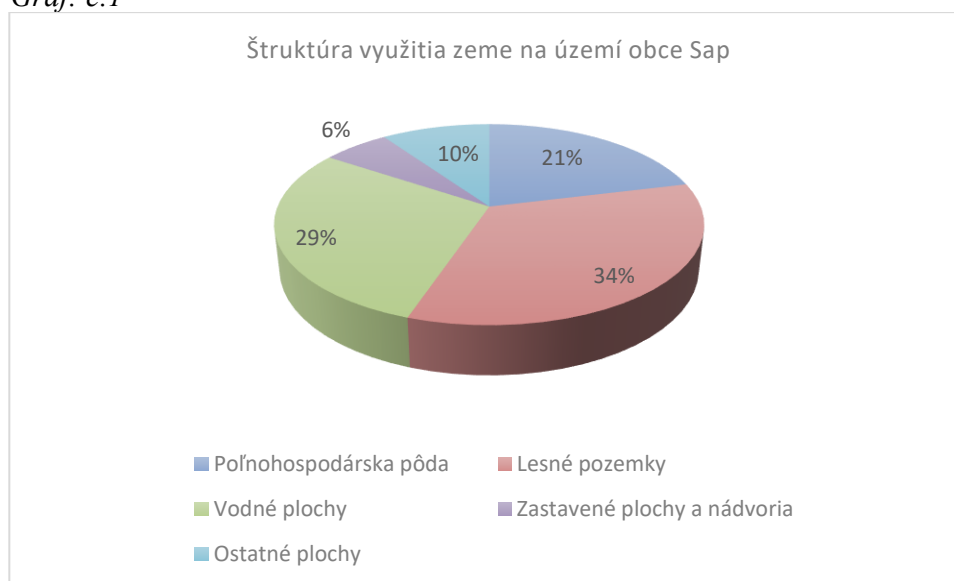
Tab. 2: Štruktúra využitia zeme v obci Sap (v m²)

| Celková výmera územia obce | Poľnohospodárska pôda | Lesné pozemky | Vodné plochy | Zastavené plochy a nádvorá | Ostatné plochy |
|----------------------------|-----------------------|---------------|--------------|----------------------------|----------------|
| 12 432 125 | 2 631 823 | 4 229 123 | 3 627 619 | 739 837 | 1 203 723 |

Poznámka: Údaje k 31.12.2020

Zdroj: Štatistický úrad SR, 2021

Graf: č.1



Poznámka: Údaje k 31.12.2021

Zdroj: Štatistický úrad SR, 2021

Ochrana prírody

Ochranou prírody a krajiny sa rozumie obmedzovanie zásahov, ktoré môžu ohroziť, poškodiť alebo zničiť podmienky a formy života, prírodné dedičstvo, vzhľad krajiny a znížiť jej ekologickú stabilitu, ako i odstraňovanie takýchto zásahov. Cieľom ochrany prírody a krajiny je chrániť prírodu pre optimálne využitie krajiny. Príroda a jej časti v rámci krajiny predstavujú pre život nesmierne dôležitú, až existenčnú zložku životného prostredia. Prírodu a krajinu treba chrániť nielen z hľadiska súčasných životných potrieb, ale aj pre potrebu zachovať ju pre budúce pokolenie ako zdravú.

Územná ochrana

Natura 2000 je názov sústavy chránených území členských krajín Európskej únie a hlavným cieľom jej vytvorenia je zachovanie prírodného dedičstva, ktoré je významné nielen pre príslušný členský štát, ale najmä pre Európsku úniu ako celok. Táto sústava chránených území má zabezpečiť ochranu najvzácnejších a najviac ohrozených druhov voľne rastúcich rastlín, voľne žijúcich živočíchov a prírodných biotopov vyskytujúcich sa na území štátov

Európskej únie a prostredníctvom ochrany týchto druhov a biotopov zabezpečiť zachovanie biologickej rôznorodosti v celej Európskej únii. Sústavu NATURA 2000 tvoria dva typy území: chránené vtáčie územia a územia európskeho významu.

V riešenom území sa nachádza viac chránených území v systéme Natura 2000: územia európskeho významu a chránené vtáčie územie.

Tab. 3: Základné charakteristiky územia európskeho významu (ÚEV) Kľúčovské rameno - SKUEV0293

| | |
|----------------------|-------------------------|
| Názov : | Kľúčovské rameno |
| Kód územia : | SKUEV0293 |
| Kraj : | TRNAVSKÝ KRAJ |
| Rozloha : | 475,22 ha |
| Správca územia : | CHKO Dunajské luhy |
| Katastrálne územia : | Kľúčovec, Medveďov, Sap |

Zdroj: <http://www.sopsr.sk/natura/index1.php?p=4&sec=5&kod=SKUEV0293>

Tab. 4: Biotopy, ktoré sú predmetom ochrany v ÚEV Kľúčovské rameno - SKUEV0293

| |
|---|
| 91E0* Lužné vrbovo-topoľové a jelšové lesy |
| 3140 Oligotrofné až mezotrofné vody s bentickou vegetáciou chár |
| 3150 Prírodné eutrofné a mezotrofné stojaté vody s vegetáciou plávajúcich a /alebo ponorených cievnatých rastlín typu Magnopotamion alebo Hydrocharition |
| 3270 Rieky s bahňitými až piesočnatými brehmi s vegetáciou zväzov Chenopodionrubri p.p. a Bidentition p.p. |
| 6430 Vlhkomilné vysokobylinné lemové spoločenstvá na poriečnych nivách od nížin do alpínskeho stupňa |
| 91F0 Lužné dubovo-brestovo-jaseňové lesy okolo nížinných riek |

Zdroj: <http://www.sopsr.sk/natura/index1.php?p=4&sec=5&kod=SKUEV0293>

Tab. 5: Druhy, ktoré sú predmetom ochrany v ÚEV Kľúčovské rameno - SKUEV0293

| | |
|----------------------------|---------------------------------|
| <u>hlaváč bieloplutvý</u> | <u>Cottus gobio</u> |
| <u>kunka červenobruchá</u> | <u>Bombina bombina</u> |
| <u>vydra riečna</u> | <u>Lutra lutra</u> |
| <u>lopatka dúhová</u> | <u>Rhodeus sericeus amarus</u> |
| <u>kolok vretenovitý</u> | <u>Zingel streber</u> |
| <u>hrúz Kesslerov</u> | <u>Gobio kessleri</u> |
| <u>čík európsky</u> | <u>Misgurnus fossilis</u> |
| <u>hrebenačka vysoká</u> | <u>Gymnocephalus baloni</u> |
| <u>hrúz bieloplutvý</u> | <u>Gobio albipinnatus</u> |
| <u>plž zlatistý</u> | <u>Sabanejewia aurata</u> |
| <u>bobor vodný</u> | <u>Castor fiber</u> |
| <u>plotica lesklá</u> | <u>Rutilus pigus</u> |
| <u>hrebenačka pásavá</u> | <u>Gymnocephalus schraetser</u> |
| <u>šabl'a krivočiara</u> | <u>Pelecus cultratus</u> |
| <u>kolok veľký</u> | <u>Zingel zingel</u> |

Zdroj: <http://www.sopsr.sk/natura/index1.php?p=4&sec=5&kod=SKUEV0293>

Tab. 6: Základné charakteristiky územia európskeho významu (ÚEV) Dunajské luhy

| | |
|----------------------|--|
| Názov : | Dunajské luhy |
| Kód územia : | SKUEV0090 |
| Kraj : | TRNAVSKÝ KRAJ |
| Rozloha : | 4542,03 ha |
| Správca územia : | CHKO Dunajské luhy |
| Katastrálne územia : | Baka, Bodíky, Dobrohošť, Gabčíkovo, Kyselica, Mliečno Rohovce, Sap, Vojka nad Dunajom |

Zdroj: www.sopsr.sk

Tab. 7: Biotopy, ktoré sú predmetom ochrany v ÚEV Dunajské luhy

| | |
|--------------|---|
| 91E0* | Lužné vřbovo-topoľové a jelšové lesy |
| 3150 | Prirodzené eutrofné a mezotrofné stojaté vody s vegetáciou plávajúcich a /alebo ponorených cievnatých rastlín typu Magnopotamion alebo Hydrocharition |
| 3270 | Rieky s bahnitými až piesočnatými brehmi s vegetáciou zväzov Chenopodionrubri p.p. a Bidentition p.p. |
| 6210 | Suchomilné travinnobylinné a krovinové porasty na vápnom podloží (*dôležité stanovištia Orchideaceae) |
| 6430 | Vlhkomilné vysokobylinné lemové spoločenstvá na poriečnych nivách od nížin do alpskeho stupňa |
| 91F0 | Lužné dubovo-brestovo-jaseňové lesy okolo nížinných riek |

Zdroj: www.sopsr.sk

Tab. 8: Druhy, ktoré sú predmetom ochrany v ÚEV Dunajské luhy

| | |
|---------------------------------|------------------------------------|
| <u>plocháč červený</u> | <u>Cucujus cinnaberinus</u> |
| <u>hlavátka podunajská</u> | <u>Hucho hucho</u> |
| <u>hlaváč bieloplutvý</u> | <u>Cottus gobio</u> |
| <u>kunka červenobruchá</u> | <u>Bombina bombina</u> |
| <u>vydra riečna</u> | <u>Lutra lutra</u> |
| <u>roháč obyčajný</u> | <u>Lucanus cervus</u> |
| <u>lopatka dúhová</u> | <u>Rhodeus sericeus amarus</u> |
| <u>kolok vretenovitý</u> | <u>Zingel streber</u> |
| <u>hrúz Kesslerov</u> | <u>Gobio kessleri</u> |
| <u>čík európsky</u> | <u>Misgurnus fossilis</u> |
| <u>hrebenačka vysoká</u> | <u>Gymnocephalus baloni</u> |
| <u>hrúz bieloplutvý</u> | <u>Gobio albipinnatus</u> |
| <u>mlok dunajský</u> | <u>Triturus dobrogicus</u> |
| <u>zeler plazivý</u> | <u>Apium repens</u> |
| <u>plž zlatistý</u> | <u>Sabanejewia aurata</u> |
| <u>plž severný</u> | <u>Cobitis taenia</u> |
| <u>bobor vodný</u> | <u>Castor fiber</u> |
| <u>boleň dravý</u> | <u>Aspius aspius</u> |
| <u>plotica lesklá</u> | <u>Rutilus pigus</u> |
| <u>hrebenačka pásavá</u> | <u>Gymnocephalus schraetser</u> |
| <u>šabl'a krivočiara</u> | <u>Pelecus cultratus</u> |
| <u>kolok veľký</u> | <u>Zingel zingel</u> |
| <u>hrúz fúzatý</u> | <u>Gobio uranoscopus</u> |
| <u>pimprlík bruškatý</u> | <u>Vertigo moulinsiana</u> |
| <u>hraboš severský panónsky</u> | <u>*Microtus oeconomus mehelyi</u> |

Zdroj: www.sopsr.sk

Tab. 9: Základné charakteristiky územia európskeho významu (ÚEV) Kľúčovské rameno - SKUEV1293

| | |
|-----------------------------|-----------------------------|
| Názov : | Kľúčovské rameno |
| Kód územia : | SKUEV1293 |
| Kraj : | TRNAVSKÝ KRAJ |
| Rozloha : | 186,85 ha |
| Správca územia : | CHKO Dunajské luhy |
| Katastrálne územia : | Kľúčovec Medveďov Sap |

Zdroj: www.sopsr.sk

Tab. 10: Biotopy, ktoré sú predmetom ochrany v ÚEV Kľúčovské rameno - SKUEV1293

| | |
|--------------|---|
| 3150 | Prírodné eutrofné a mezotrofné stojaté vody s vegetáciou plávajúcich a /alebo ponorených cievnatých rastlín typu Magnopotamion alebo Hydrocharition |
| 3270 | Rieky s bahňitými až piesočnatými brehmi s vegetáciou zväzov Chenopodionrubri p.p. a Bidentition p.p. |
| 6430 | Vlhkomilné vysokobylinné lemové spoločenstvá na poriečnych nivách od nížin do alpínskeho stupňa |
| 91E0* | Lužné vrbovo-topoľové a jelšové lesy |
| 91F0 | Lužné dubovo-brestovo-jaseňové lesy okolo nížinných riek |

Zdroj: www.sopsr.sk

Tab. 11: Druhy, ktoré sú predmetom ochrany v ÚEV Kľúčovské rameno - SKUEV1293

| | |
|----------------------------|--------------------------------|
| <u>kunka červenobruchá</u> | <u>Bombina bombina</u> |
| <u>bobor vodný</u> | <u>Castor fiber</u> |
| <u>hrúz bieloplutvý</u> | <u>Gobio albipinnatus</u> |
| <u>hrúz Kesslerov</u> | <u>Gobio kessleri</u> |
| <u>hrebenačka vysoká</u> | <u>Gymnocephalus baloni</u> |
| <u>hrebenačka vysoká</u> | <u>Gymnocephalus baloni</u> |
| <u>vydra riečna</u> | <u>Lutra lutra</u> |
| <u>čik európsky</u> | <u>Misgurnus fossilis</u> |
| <u>šabl'a krivočiara</u> | <u>Pelecus cultratus</u> |
| <u>lopatka dúhová</u> | <u>Rhodeus sericeus amarus</u> |
| <u>plotica lesklá</u> | <u>Rutilus pigus</u> |
| <u>pĺž zlatistý</u> | <u>Sabanejewia aurata</u> |
| <u>kolok vretenovitý</u> | <u>Zingel streber</u> |
| <u>kolok veľký</u> | <u>Zingel zingel</u> |

Zdroj: www.sopsr.sk

Do riešeného územia zasahuje 1 chránené vtáčie územie - Dunajské luhy (kód územia SKCHVU007, správca územia CHKO Dunajské luhy).

V riešenom území sa nenachádza žiadny chránený strom.

Základným legislatívnym dokumentom ochrany prírody a krajiny Slovenskej republiky, účinným od 1. januára 2003, je zákon Národnej rady Slovenskej republiky č. 543/2003 z 25. júna 2002 Z. z. o ochrane prírody a krajiny. Tento zákon definuje chránenú krajinnú oblasť (CHKO) ako rozsiahlejšie územie, spravidla s výmerou nad 1 000 ha, s rozptýlenými ekosystémami, významnými pre zachovanie biologickej rozmanitosti a ekologickej stability, s charakteristickým vzhľadom krajiny alebo so špecifickými formami historického osídlenia. Na území CHKO platí 2. stupeň ochrany, ak nie je ustanovené inak.

V riešenom území sa nachádza Chránená krajinná oblasť Dunajské luhy, ktorá bola ustanovená vyhláškou MŽP SR č. 81/1998 Z.z. o Chránenej krajinnéj oblasti Dunajské luhy z 3. marca 1998 s účinnosťou od 1. mája 1998. Chránená krajinná oblasť sa rozprestiera na Podunajskej nížine v geomorfologickom celku Podunajská rovina, vedľa slovenského a slovensko - maďarského úseku Dunaja od Bratislavy až po Veľkolélsky ostrov v okrese Komárno. Územie chránenej krajinnéj oblasti sa nachádza v katastrálnych územiach Baka, Bodíky, Čičov, Čunovo, Dobrohošť, Gabčíkovo, Hamuliakovo, Kalinkovo, Klížska Nemá, Kľúčovec, Kyselica, Medveďov, Mliečno, Nové Košariská, Podunajské Biskupice, Rohovce, Rusovce, Ružinov, Sap, Trávník, Veľké Kosihy, Vojka nad Dunajom a Zlatná na Ostrove. Územie chránenej krajinnéj oblasti pozostáva z piatich samostatných častí. Toto jedinečné územie sa celé nachádza na arecentnom agradačnom vale Dunaja. Systém agradačných valov a akumuláčnych depresíí s hustou sieťou riečnych ramien. S prevahou sedimentačnej akumulácie vznikol ešte pred zásahmi do prírodného hydrologického režimu Dunaja. V závislosti od hydrologických podmienok pozdĺž Dunaja sa tu na pomerne malom území vyskytujú spoločenstvá lesné, vodné, mokradné, lúčne a psamofilné. Celé územie CHKO je zapísané do Zoznamu mokradí medzinárodného významu (Ramsarská konvencia).

Odpadové hospodárstvo

Základným právnym predpisom pri predchádzaní vzniku odpadov a pri nakladaní s odpadmi je zákon č. 223/2001 Z.z. o odpadoch a o zmene a doplnení niektorých zákonov. Účelom odpadového hospodárstva v zmysle zákona o odpadoch je predchádzať vzniku odpadov, obmedzovať ich tvorbu, znižovať nebezpečné vlastnosti odpadov a prednostne zabezpečiť zhodnocovanie odpadov pred ich zneškodňovaním. Infraštruktúru odpadového hospodárstva predstavujú zariadenia a objekty na nakladanie s odpadmi. Riešenie problematiky komunálneho odpadu a nový prístup k odpadom má vplyv na zlepšenie stavu životného prostredia a rast životnej úrovne obyvateľstva. Základným spôsobom zneškodňovania komunálneho odpadu je skládkovanie.

V obci Sap sú zabezpečené komplexné profesionálne služby v odpadovom hospodárstve:

- v obci je zavedený komplexný separovaný zber odpadu - plasty, papier, textil a obuv, kovy a sklo.
- V obci je zberný dvor

Vzhľadom na prevažne poľnohospodársky ráz územia významný podiel na celkovej skladbe odpadu má odpad organického pôvodu popri samotným komunálnym odpadom. V budúcnosti by bolo vhodné zaviesť intenzívnejší separovaný zber biologicky rozložiteľných odpadov v obci.

V nasledujúcich rokoch bude potrebné zvýšiť informovanosť občanov o separovanom zbere komunálnych odpadov. *V strednodobom horizonte je potrebné dokúpiť vybavenie pre zberný dvor v obci na zvýšenie efektívnosti separovania odpadu.*

Životné prostredie

Súčasný stav kvality životného prostredia záujmového územia je výsledkom vzájomného priestorového a časového pôsobenia stresových faktorov rôznej intenzity.

V záujmovom území najväčším problémom pre kvalitu životného prostredia je doprava, ktorá hlučnosťou a vibráciou veľmi zaťažuje intravilán obce.

V strednodobom horizonte je potrebné realizovať aktivity v oblasti životného prostredia cieľom zvýšiť kvalitu životného prostredia, vybudovaním verejnej kanalizácie, revitalizácioua rozšírením verejnej zelene a likvidáciou čiernych skládok odpadu v obci.

V strednodobom horizonte je potrebné realizovať aj revitalizáciu centrálnej časti obce a v okolí jazera dobudovať park oddychu (parková zeleň, chodníky, lavičky a pódium). Taktiež je dôležitá rekonštrukcia odvodňovacích kanálov v blízkosti obce ktoré napomáhajú ku vsakovaniu vody do zemského povrchu.

A.I Analýza vnútorného prostredia

Ludské zdroje

Obyvateľstvo nemožno považovať za statický element, ale naopak vyznačuje sa silnou dynamikou jeho počtu, štruktúry, priestorového rozloženia a ďalších znakov. Logickým a nevyhnutným dôsledkom transformačných pohybov v politickej a ekonomickej sfére slovenskej spoločnosti po roku 1989 sú aj posuny v demografickom vývoji.

Vývoj počtu obyvateľov obce v posledných rokoch charakterizoval trvalý pokles. V roku 2015 obec mala 522 trvale bývajúcich obyvateľov a v roku 2020 už len 507. Pričom v každom jednom sledovanom roku prevažoval celkový úbytok obyvateľstva nad celkovým prírastkom obyvateľstva.

V strednodobom horizonte sa očakáva stabilizácia počtu obyvateľstva obce (k tomu by mali prispievať aj výstavby nájomných bytov v obci) na úrovni okolo 550. Predpoklad vývoja obyvateľov obce pre výhľadové obdobie sa vychádza z nasledujúcich cieľov:

- vytvárať podmienky pre rast počtu obyvateľov obce,
- vytvárať podmienky pre rozvoj podnikateľských aktivít a služieb v obci.

Tab. 12: Vývoj počtu obyvateľstva v obci Sap

| Rok | Počet obyvateľov |
|------|------------------|
| 2015 | 522 |
| 2016 | 520 |
| 2017 | 518 |
| 2018 | 516 |
| 2019 | 512 |
| 2020 | 507 |

Poznámka: Údaje k 31.12.2020
Zdroj: Štatistický úrad SR, 2021

Tab. 13: Bývajúce obyvateľstvo podľa národnosti

| Národnosť | Počet osôb |
|------------|------------|
| Slovenská | 24 |
| Maďarská | 505 |
| Rómska | 0 |
| Rusínska | 0 |
| Ukrajinská | 0 |
| Česká | 3 |
| Nemecká | 0 |
| Poľská | 0 |
| Chorvátska | 0 |
| Srbská | 0 |
| Ruská | 0 |
| Židovská | 0 |
| Moravská | 0 |
| Bulharská | 0 |
| Ostatné | 0 |
| Nezistené | 0 |
| Spolu | 535 |

Zdroj: Štatistický úrad SR, 2021, SODB 2011

V národnostnej štruktúre obce v roku 2011 malo dominantné zastúpenie obyvateľstvo maďarskej národnosti (94,4 %). K slovenskej národnosti sa hlásilo 4,5 % obyvateľov.

Tab. 14: Bývajúce obyvateľstvo podľa náboženského vyznania

| Náboženské vyznanie / cirkev | Počet osôb |
|---|------------|
| Rímskokatolícka cirkev | 315 |
| Gréckokatolícka cirkev | 0 |
| Pravoslávna cirkev | 0 |
| Evanjelická cirkev augsburského vyznania | 1 |
| Reformovaná kresťanská cirkev | 190 |
| Náboženská spoločnosť Jehovovi svedkovia | 0 |
| Evanjelická cirkev metodistická | 0 |
| Kresťanské zbory | 0 |
| Apoštolská cirkev | 0 |
| Bratská jednota baptistov | 0 |
| Cirkev adventistov siedmeho dňa | 0 |
| Cirkev bratská | 0 |
| Židovské náboženské obce | 0 |
| Starokatolícka cirkev | 0 |
| Cirkev československá husitská | 0 |
| Novoapoštolská cirkev | 0 |
| Bahájske spoločenstvo | 0 |
| Cirkev Ježiša Krista svätých neskorších dní | 0 |
| Iné | 0 |
| Bez vyznania | 24 |
| Nezistené | 5 |
| Spolu | 535 |

Zdroj: Štatistický úrad SR, 2021, SODB 2011

Podľa SODB 2011 v náboženskej štruktúre obyvateľstva obce dominujú obyvatelia, ktorí sa prihlasujú k rímskokatolíckej cirkvi (tvoria 58,9 % obyvateľstva obce). Počet osôb bez náboženského vyznania je 24.

Ekonomická a sociálna situácia obyvateľov obce sa nevyhnutne odráža na spoločenskom vedomí i správaní. Zmenená životná situácia má vplyv na hodnotenie prebiehajúcich zmien a utvára novú spoločenskú klímu vrátane populačnej.

Veľké množstvo rozličných foriem demografickej dynamiky možno rozdeliť do troch kategórií pohybu: prirodzený pohyb obyvateľstva, mechanický pohyb obyvateľstva, sociálno-ekonomický pohyb obyvateľstva.

Prírodný pohyb obyvateľstva

Populácia obce má priemernú úroveň pôrodnosti, kým miera úmrtnosti v obci je tiež okolo celoštátneho priemeru. Obec Sap vykazuje nepriaznivý trend vývinu prirodzeného pohybu obyvateľstva.

Tab. 15: Vývoj počtu narodených v obci Sap v období 2015-2020

| Rok | 2015 | 2016 | 2017 | 2018 | 2019 | 2020 |
|----------------------------------|------|------|------|------|------|------|
| Počet narodených v priebehu roka | 3 | 3 | 5 | 4 | 3 | 4 |

Zdroj: Štatistický úrad SR, 2021

Tab. 16: Vývoj počtu zomretých v obci Sap v období 2015-2020

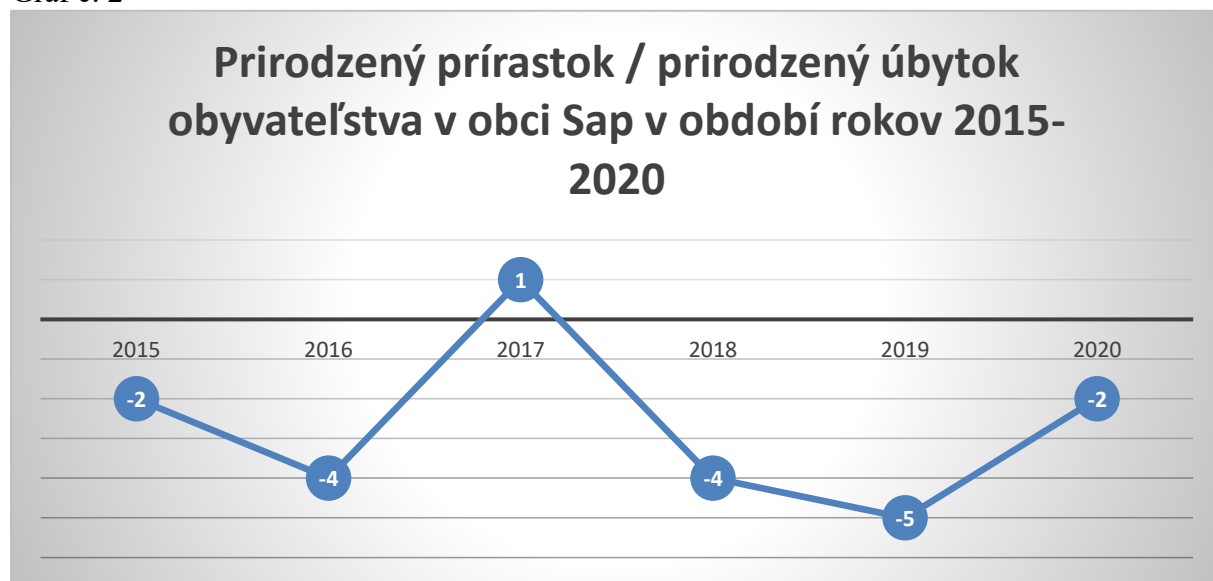
| Rok | 2015 | 2016 | 2017 | 2018 | 2019 | 2020 |
|-----------------------------|------|------|------|------|------|------|
| Počet úmrtí v priebehu roka | 5 | 7 | 4 | 8 | 8 | 6 |

Zdroj: Štatistický úrad SR, 2021

Rozdiel medzi počtom živonarodených a zomretých indikuje výrazný prirodzený úbytok obyvateľstva v obci (v období 2015-2020 počet narodených bol 22, kým počet

zomretých bol 38), čo zapríčiňuje hlavne veková štruktúra obyvateľstva (vysoký podiel ľudí vo veku nad 60).

Graf č. 2



Stav k 31.12.2021

Zdroj: Štatistický úrad SR, 2021

Podiel populácie v predproduktívnom (veková skupina 0-14), produktívnom (muži 15-59, ženy 15-54) a poproduktívnom (muži nad 60, ženy nad 55) veku na celkovej populácii obce je nepriaznivejší ako celoštátny trend. Veková štruktúra obyvateľstva obce Sap mala v roku 2020 veľmi nepriaznivú skladbu. Index starnutia vyjadrujúci pomer poproduktívneho obyvateľstva k predproduktívnemu je tiež veľmi nepriaznivý.

Tab. 17: Prehľad vybraných ukazovateľov vekovej štruktúry obyvateľstva v obci Sap

| Pohlavie | Počet obyvateľov spolu | Veková skupina (v %) | | | Vybrané ukazovatele veku | | | |
|----------|------------------------|----------------------|-------|-------|--------------------------|---------------|-----------------|----------------------------------|
| | | 0-14 | 15-64 | 65+ | Priemerný vek | Mediánový vek | Index starnutia | Index ekonomického zaťaženia (%) |
| Muži | 257 | 12,06 | 73,15 | 14,79 | 40,19 | 43,4 | 122,58 | 36,7 |
| Ženy | 250 | 8,4 | 67,2 | 24,4 | 43,61 | 46,9 | 290,48 | 48,81 |
| Spolu | 507 | 10,26 | 70,22 | 19,53 | 41,88 | 45,1 | 190,38 | 42,42 |

Stav k 31.12.2020

Zdroj: Štatistický úrad SR, 2021

Mechanický pohyb obyvateľstva

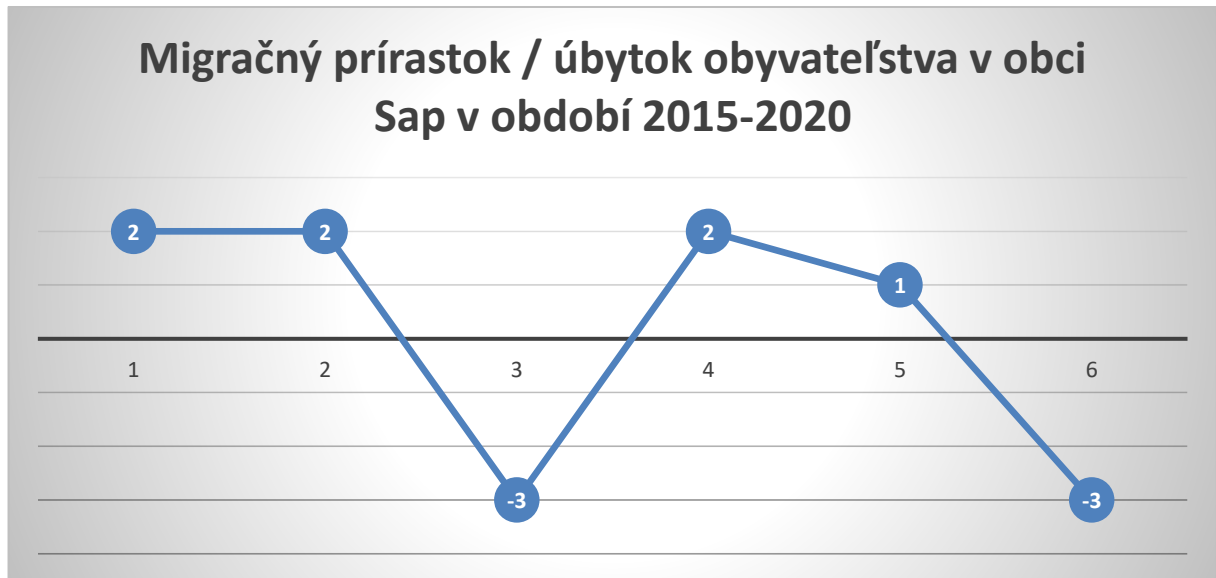
Priestorová a sociálna mobilita obyvateľstva navzájom od seba závisia. Zmena sociálnej štruktúry vyvoláva priestorové pohyby obyvateľstva. Rozvoj priemyslu a

terciárnych aktivít a ich lokalizácia predovšetkým v mestských sídlach vyvolali rozsiahle presuny obyvateľstva do miest – migrácia občanov obce v podstate odráža rozdiely medzi okolitými sídlami v sociálnych a ekonomických podmienkach života ľudí.

Z priestorového hodnotenia dochádzky do zamestnania rozhodujúca zložka pracovnej sily je zamestnaná v mestách Dunajská Streda, Veľký Meder a Bratislava.

Migrácia obyvateľstva je taký pohyb obyvateľstva, ktorý sa viaže na zmenu trvalého bydliska. Pri tomto pohybe vznikajú významné zmeny v priestorovom rozmiestnení pracovnej sily. Tá je však do značnej miery ovplyvňovaná predovšetkým možnosťou získania bytia a zamestnania. Podiel ľudí prisťahovaných do obce je výrazný. V období 2015-2020 do obce sa prisťahovalo 53 osôb, pričom v tom istom období z obce sa odsťahovalo len 52 osôb. Tieto údaje svedčia o miernom migračnom prírastku obyvateľstva.

Graf č. 3



Zdroj: Štatistický úrad SR, 2021

Tab. 18: Vývoj počtu prisťahovaných do obce Sap v období 2015-2020

| Rok | 2015 | 2016 | 2017 | 2018 | 2019 | 2020 |
|--------------------------------------|------|------|------|------|------|------|
| Počet prisťahovaných v priebehu roka | 7 | 11 | 9 | 13 | 9 | 4 |

Zdroj: Štatistický úrad SR, 2021

Tab. 19: Vývoj počtu odsťahovaných z obce Sap v období 2015-2020

| Rok | 2015 | 2016 | 2017 | 2018 | 2019 | 2020 |
|-----------------------------------|------|------|------|------|------|------|
| Počet odhlásených v priebehu roka | 5 | 9 | 12 | 11 | 8 | 7 |

Zdroj: Štatistický úrad SR, 2021

Sociálno-ekonomický pohyb obyvateľstva

Táto mobilita zahŕňa presuny obyvateľstva medzi jednotlivými sociálnymi skupinami. Výsledkom tohto pohybu sú zmeny v štruktúre obyvateľstva podľa ekonomických a kultúrnych znakov.

Školské vzdelanie je výrazom kultúrnej vyspelosti každej spoločnosti. Je jedným z činiteľov ovplyvňujúcich životnú úroveň a podmieňujúcich úspešný rozvoj národného hospodárstva vo všetkých jeho oblastiach.

Z hľadiska vzdelanosti obyvateľstva vykazuje obec menej konkurencieschopnú vzdelanostnú úroveň - v obci Sap vzdelanostná štruktúra obyv. je nepriaznivejšia v porovnaní s celoslovenským priemerom.

Tab. 20: Bývajúce obyvateľstvo podľa najvyššieho skončeného stupňa školského vzdelania –I

| Trvalo bývajúce obyvateľstvo spolu | Najvyššie dosiahnuté vzdelanie | | | | |
|------------------------------------|--------------------------------|-------------------------|--------------------------------|--------------------------------------|-------------------------------------|
| | Základné | Učňovské (bez maturity) | Stredné odborné (bez maturity) | Úplné stredné učňovské (s maturitou) | Úplné stredné odborné (s maturitou) |
| 535 | 117 | 116 | 63 | 22 | 67 |

Zdroj: Štatistický úrad SR, 2021, SODB 2011

Tab. 21: Bývajúce obyvateľstvo podľa najvyššieho skončeného stupňa školského vzdelania –II.

| Najvyššie dosiahnuté vzdelanie | | | | | | |
|--------------------------------|----------------|--------------------------|-----------------------------------|----------------------------|---------------|-----------|
| Úplné stredné všeobecné | Vyššie odborné | Vysokoškolské bakalárske | Vysokoškolské inž., mag., doktor. | Vysokoškolské doktorandské | Bez vzdelania | Nezistené |
| 27 | 8 | 7 | 29 | 1 | 71 | 7 |

Zdroj: Štatistický úrad SR, 2021, SODB 2011

Nezamestnanosť

V roku 2011 bolo v obci 271 ekonomicky aktívnych osôb. Miera ekonomickej aktivity obyvateľov obce bola 50,7 %. V čase SODB 2011 v obci bolo 33 nezamestnaných, čo predstavovalo 12,2 % ekonomicky aktívnych osôb. Po roku 2011 sa počet nezamestnaných v obci pomerne znížil a k 31.12.2020 počet nezamestnaných bol 19. K 31.12.2020 miera evidovanej nezamestnanosti v obci bola 5,33 % čo je možné hodnotiť pozitívne, kým celoštátny priemer tohto ukazovateľa bol 7,92%, okresný 6,77% a Krajský 5,32%.

Vzdelanostná štruktúra nezamestnaných odhaľuje, že najzraniteľnejšie sú skupiny s najnižšou kvalifikáciou a vzdelaním. Nízky stupeň vzdelania predstavuje hlavnú prekážku pri uplatnení sa na trhu práce. Vysoká nezamestnanosť osôb s nízkym vzdelaním svedčí o štrukturálnych zmenách v dopyte po práci a jeho orientácii na kvalifikovanú a kvalifikačne flexibilnú pracovnú silu.

Tab. 22: Regióny podľa miery evidovanej nezamestnanosti v SR k 31.12.2014

| Územie | Miera evid. nezam. v % |
|-----------------------|------------------------|
| Obec Sap | 5,33 |
| Slovensko | 7,92 |
| Okres Dunajská Streda | 6,77 |
| Trnavský kraj | 5,32 |

Zdroj: UPSVAR, 2021

Tab. 23: Vývoj počtu evidovaných nezamestnaných v obci Sap v období 2013-2014

| Počet evidovaných nezamestnaných k 31.1.2020 | | | Počet evidovaných nezamestnaných k 31.12.2020 | | |
|--|------|-------|---|------|-------|
| muž | žena | spolu | muž | žena | spolu |
| 2 | 7 | 9 | 11 | 8 | 19 |

Zdroj: UPSVAR, 2021

Tab. 24: Obyvateľstvo trvalo bývajuce v obci podľa počítačových znalostí

| Trvalo bývajuce obyv. spolu | Počítačové znalosti | | | | | | | | | | | |
|--------------------------------|---------------------|-----|-----------|-------------------|-----|-----------|---|-----|-----------|--------------------|-----|-----------|
| | Práca s textom | | | Práca s tabuľkami | | | Práca s elektronickou poštou (email) | | | Práca s internetom | | |
| | áno | nie | nezistené | áno | nie | nezistené | áno | nie | nezistené | áno | nie | nezistené |
| 535 | 252 | 266 | 17 | 223 | 290 | 22 | 257 | 261 | 17 | 275 | 245 | 15 |

Zdroj: Štatistický úrad SR, 2021, SODB 2011

Tab. 25: Základné charakteristiky obyvateľstva obce podľa ekonomických aktivít

| Trvalo bývajuce obyvateľstvo | Ekonomická aktivita | | | | | | | | | | | | | |
|------------------------------------|--------------------------------|-----------------------|---------------------------------|-----------------------------------|--------------|-------------------------|------------------------|--------------------|-------------|-------------------------------------|--|-----|-----------|------------------------------|
| | Pracujúci (okrem dôchodcov) | Pracujúci dôchodcovia | Osoby na materskej dovolenke | Osoby na rodičovskej dovolenke | Nezamestnaní | Študenti stredných škôl | Študenti vysokých škôl | Osoby v domácnosti | Dôchodcovia | Prijemcovia kapitálových príjmov | Deti do 16. rokov (nar. po 20.5.1995) | Iná | Nezistená | Z toho ekonomicky aktívny |
| 535 | 228 | 9 | 1 | 10 | 33 | 21 | 13 | 3 | 133 | 0 | 71 | 9 | 4 | 271 |

Zdroj: Štatistický úrad SR, 2021, SODB 2011

Tab. 26: Štruktúra počtu evidovaných nezamestnaných podľa dĺžky evidencie v obci Sap

| dĺžka evidencie | Počet evidovaných nezamestnaných k 31.12.2020 |
|-----------------|---|
| 0-3 mesiacov | 3 |
| 4-6 mesiacov | 4 |
| 7-9 mesiacov | 0 |
| 10-12 mesiacov | 0 |
| 13-18 mesiacov | 2 |
| 19-24 mesiacov | 0 |
| 25-30 mesiacov | 0 |
| 31-36 mesiacov | 0 |
| 37-42 mesiacov | 0 |
| 43-48 mesiacov | 0 |
| nad 48 mesiacov | 0 |

Zdroj: UPSVAR, 2021

Tab. 27: Veková štruktúra evidovaných nezamestnaných v obci Sap

| veková štrukt. | Počet evidovaných nezamestnaných k 31.12.2020 |
|---------------------|---|
| < 20 rokov | 0 |
| >= 20 do < 25 rokov | 1 |
| >= 25 do < 30 rokov | 0 |
| >= 30 do < 35 rokov | 2 |
| >= 35 do < 40 rokov | 0 |
| >= 40 do < 45 rokov | 0 |
| >= 45 do < 50 rokov | 1 |
| >= 50 do < 55 rokov | 1 |
| >= 55 do < 60 rokov | 3 |
| >= 60 rokov | 1 |

Zdroj: UPSVAR, 2021

Tab. 28: Počet evidovaných nezamestnaných podľa vzdelanostnej štruktúry v obci Sap

| vzdelanostná štruktúra | Počet evidovaných nezamestnaných k 31.12.2014 |
|---------------------------------------|---|
| predprimárne vzdelanie | 0 |
| primárne vzdelanie | 0 |
| nižšie sekundárne vzdelanie | 3 |
| vyššie sekundárne vzdelanie | 6 |
| post sekundárne neterciárne vzdelanie | 0 |
| terciárne vzdelanie (nie VŠ) | 0 |
| terciárne vzdelanie (VŠ 1.stupeň) | 0 |
| terciárne vzdelanie (VŠ 2.stupeň) | 0 |
| terciárne vzdelanie (VŠ 3.stupeň) | 0 |
| SPOLU | 9 |

Zdroj: UPSVAR, 2021

Mzdy

Jedným z najdôležitejších ukazovateľov vyspelosti regiónov je cena práce. Cena práce je nemotivačným faktorom z pozície zamestnávateľa, ak je jej rast rýchlejší než rast produktivity práce. Súčasná úroveň priemernej nominálnej mesačnej mzdy v okrese Dunajská Streda dosahuje 81,4% celoštátneho ukazovateľa. V roku 2020 priemerná nominálna mesačná mzda v okrese Dunajská Streda bola 1 078 EUR – pričom priemerná nominálna mesačná mzda v SR bola 1 113 EUR.

Tab. 29: Regionálna štruktúra priemernej nominálnej mesačnej mzdy v EUR podľa hospodárskych aktivít SK NACE Rev. 2 v okrese Dunajská Streda v roku 2020*

| Hospodárske odvetvie | Slovenská republika | Trnavský kraj | Okres Dunajská Streda |
|--|---------------------|---------------|-----------------------|
| Spolu | 1 226 | 1 204 | 1 078 |
| Poľnohospodárstvo, lesníctvo a rybolov | 1 043 | 1 152 | 1 129 |
| Priemysel spolu | 1 319 | 1 360 | 1 175 |
| Ťažba a dobývanie | 1 238 | 1 611 | 99 999 |
| Priemyselná výroba | 1 308 | 1 346 | 1 157 |
| Dodávka elektriny, plynu, pary a studeného vzduchu | 1 884 | 1 922 | 2 145 |
| Dodávka vody; čistenie a odvod odpadových vôd, odpady a služby odstraňovania odpadov | 1 097 | 1 212 | 1022 |
| Stavebníctvo | 1 125 | 1 071 | 1023 |
| Veľkoobchod a maloobchod; oprava motorových vozidiel a motocyklov | 1 167 | 1 036 | 864 |
| Doprava a skladovanie | 1 150 | 1 135 | 1328 |
| Ubytovacie a stravovacie služby | 775 | 767 | 752 |
| Informácie a komunikácia | 2 157 | 1 150 | 99 999 |
| Finančné a poisťovacie činnosti | 1 970 | 1 498 | 1486 |
| Činnosti v oblasti nehnuteľností | 1 140 | 1 103 | 1212 |
| Odborné, vedecké a technické činnosti | 1 579 | 1 408 | 1139 |
| Administratívne a podporné služby | 989 | 1 031 | 882 |
| Verejná správa a obrana; povinné sociálne zabezpečenie | 1405 | 1307 | 1116 |
| Vzdelávanie | 1122 | 1119 | 1086 |
| Zdravotníctvo a sociálna pomoc | 1250 | 1151 | 1001 |
| Umenie, zábava a rekreácia | 1048 | 915 | 878 |
| Ostatné činnosti | 931 | 936 | 99 999 |

Poznámka:

Údaje sú za podniky a organizácie s 2 a viac zamestnancami.
 Údaje za SR sú vrátane zamestnancov pracujúcich v zahraničí.
 Číslo (99999999) znamená, že údaje nie je možné publikovať pre jeho dôverný údaj.
 Dôverný údaj sú to údaje o počte zamestnancov podniku menšom alebo rovnom 10 zamestnancom.

Zdroj: Štatistický úrad SR, 2021,

V strednodobom horizonte jednou z hlavných priorít obce je zvyšovať zamestnanosť a tak prispievať k zvyšovaniu životnej úrovne obyvateľov obce.

Ludia ohrození rizikom sociálneho vylúčenia

Najpočetnejšou skupinou ľudí ohrozených rizikom sociálneho vylúčenia sú nezamestnaní. V najbližších rokoch bude potrebné sústrediť pozornosť aj na pracovnú silu vo vekových skupinách nad 50 rokov, ktorí sú ohrození rizikom sociálneho vylúčenia, lebo väčšinou majú nízku adaptabilitu na meniace sa požiadavky pracovného trhu a majú zväčša nevyhovujúcu kvalifikáciu, čoho dôsledok je ich nízka atraktivita pre zamestnávateľa (majú malú šancu uplatniť sa na trhu práce).

Ďalšou skupinou ľudí ohrozených rizikom sociálneho vylúčenia sú starší obyvatelia, ktorí sú poberateľmi starobných dôchodkov (výraznejšie vyššie vekové kategórie) a zdravotne, zmyslovo a duševne postihnutí občania. Takíto občania sú v prevažnej miere poberateľmi invalidných dôchodkov.

Ďalšou významnou skupinou ľudí, ktorých možno zaradiť medzi ohrozených rizikom sociálneho vylúčenia, sú deti odkázané na pomoc cudzích a prípadne iné sociálne ohrozené skupiny obyvateľov.

V budúcom období možno predpokladať zvýšený záujem občanov o sociálne služby, keďže dochádza k starnutiu populácie, čo predstavuje celoeurópsky trend.

Domový a bytový fond

Úroveň bývania je jednou zo základných charakteristík životnej úrovne obyvateľstva. Jej vývoj úzko súvisí s rastom počtu obyvateľstva, jeho štruktúrou a rozmiestnením. Ovplyvňuje úroveň reprodukcie pracovných síl, pôsobí na celkový životný štýl obyvateľstva.

V čase Sčítania obyvateľov, domov a bytov (SODB) v roku 2011 v obci bolo 200 bytov, z toho 162 bytov bolo trvalo obývaných bytov. Na bytovom fonde obce mali 100 % podiel rodinné domy. Veľká časť neobývaných bytov je určitou rezervou pre skvalitňovanie domového fondu, nakoľko po ich rekonštrukcii sa spravidla zvýši ich vybavenosť.

Tab. 30: Základné charakteristiky bytov v obci Sap – I.

| Byty | | | | | | | | | | | | | | | |
|---------|-------------------------|----------------------------|------------------------------|-------------|-----------------|-----|---------------------------------|---|----|----|----|--|-------|--------|------|
| obývané | | | | | | | | | | | | | | | |
| spolu | podľa formy vlastníctva | | | | | | podľa počtu obytných miestností | | | | | podľa veľkosti obytnej plochy v m ² | | | |
| | z toho | | | | | | z toho | | | | | z toho | | | |
| | spolu | vlastné byty v byt. domoch | byty vo vlast. rodin. domoch | obecné byty | družstevné byty | iné | 1 | 2 | 3 | 4 | 5+ | do 40 | 40-80 | 81-100 | 100+ |
| 200 | 162 | 1 | 155 | 0 | 0 | 3 | 1 | 6 | 39 | 45 | 71 | 5 | 84 | 33 | 40 |

Zdroj: Štatistický úrad SR, 2021, SODB 2011

Tab. 31: Základné charakteristiky bytov v obci Sap – II.

| Byty | | | | | | | | | | | | | | | |
|--------------------|------------------|-----|-------------|--|-----------|-----------------|--------------|-----|--------|-----------|----------------------------|---------------------|------------------------|--------------------------|-----------------|
| obývané | | | | | | | | | | neobývané | | | | s nezistenou obývanosťou | |
| podľa typu kúrenia | | | | podľa zdrojov energie používaných na vykurovanie | | | | | | spolu | podľa dôvodov neobývanosti | | | | |
| z toho | | | | z toho | | | | | | | v tom | | | | |
| ústredné diaľkové | ústredné lokálne | iný | bez kúrenia | plyn | Elektrina | kvapalné palivo | pevné palivo | iný | žiadny | | zmena vlastníkov | určené na rekreáciu | nespôsobilé na bývanie | | z iných dôvodov |
| 2 | 113 | 42 | 1 | 144 | 4 | 0 | 11 | 1 | 1 | 37 | 2 | 22 | 7 | 6 | 1 |

Zdroj: Štatistický úrad SR, 2021, SODB 2011

Trvalo obývané domy vykazujú nepriaznivú vekovú štruktúru, priemerný vek domového fondu je nad celoslovenským priemerom. Od veku bytov čiastočne závisia aj všetky ostatné charakteristiky, počínajúc veľkosťou, až po ich technické vybavenie.

Bývanie a jeho úroveň patria k dôležitým aspektom celkových životných podmienok obyvateľstva. Byt neplní iba materiálnu funkciu prirodzených potrieb rodiny ako základnej jednotky spoločnosti, ale zároveň je výraznou zložkou kultúrneho štandardu obyvateľstva a v nemalej miere aktívne pôsobí na regeneráciu ľudí.

Tab. 32: Základné charakteristiky obývaného domového fondu v obci Sap

| Domy | | | | | | | | | | | | | | | |
|-------|---------|--------------|-------------|-----|-------------------------|------|------|---------------------|-----------------------|-----|--------------|------------------------|-----------|---------------|--|
| spolu | obývané | | | | | | | | | | | | | | |
| | spolu | podľa typu | | | podľa formy vlastníctva | | | | | | | podľa obdobia výstavby | | | |
| | | z toho | | | z toho | | | | | | | z toho | | | |
| | | rodinné domy | bytové domy | iné | fyzické osoby | štát | obce | iné právnické osoby | kombinácia vlastníkov | iné | do roku 1945 | 1945-1990 | 1991-2000 | 2001 a neskôr | |
| 200 | 162 | 161 | 0 | 1 | 156 | 0 | 0 | 3 | 0 | 1 | 12 | 132 | 12 | 4 | |

Zdroj: Štatistický úrad SR, 2021, SODB 2011

Tab. 33: Základné charakteristiky neobývaného domového fondu v obci Sap

| Domy | | | | | | | | | | | |
|-----------|----------------------------|---------------------|-----------------------|------------------------|-----------------|------------------------|-----------|-----------|---------------|-----------|--------------------------|
| Neobývané | | | | | | | | | | | |
| spolu | podľa dôvodov neobývanosti | | | | | podľa obdobia výstavby | | | | | s nezistenou obývanosťou |
| | v tom | | | | | v tom | | | | | |
| | zmena vlastníkov | určené na rekreáciu | uvoľnené na prestavbu | nespôsobilé na bývanie | z iných dôvodov | do roku 1945 | 1945-1990 | 1991-2000 | 2001 a neskôr | nezistené | |
| 38 | 2 | 23 | 1 | 7 | 5 | 0 | 0 | 0 | 0 | 38 | 0 |

Zdroj: Štatistický úrad SR, 2021, SODB 2011

Tab. 34: Základné charakteristiky obývaných bytov v rodinných domoch
v obci Sap

| Obývané byty v rodinných domoch | | | | | | | | | | | | | | |
|---------------------------------|--|-------|--------|------|-----------------------------------|---------------------------|-----------|--------------|------------------------------|-------------------------|-------------|--------------------------|-------------|--|
| spolu | podľa celkovej podlahovej plochy bytu v m ² | | | | podľa zásobovania vodou (vodovod) | | | | podľa vybavenosti domácností | | | podľa pripojenia | | |
| | z toho | | | | z toho | | | | mobilný telefón | osobný počítač/notebook | osobné auto | na pevnú telefónnu linku | na internet | |
| | <40 | 40-80 | 81-120 | 120+ | v byte zo spoločného zdroja | v byte z vlastného zdroja | mimo bytu | bez vodovodu | | | | | | |
| 161 | 0 | 7 | 53 | 101 | 146 | 11 | 2 | 0 | 130 | 94 | 112 | 94 | 86 | |

Zdroj: Štatistický úrad SR, 2021, SODB 2011

Tab. 35: Základné charakteristiky obývaných bytov v bytových domoch
v obci Sap

| Obývané byty v bytových domoch | | | | | | | | | | | | | | |
|--------------------------------|--|-------|--------|------|-----------------------------------|---------------------------|-----------|--------------|------------------------------|-------------------------|-------------|--------------------------|-------------|--|
| spolu | podľa celkovej podlahovej plochy bytu v m ² | | | | podľa zásobovania vodou (vodovod) | | | | podľa vybavenosti domácností | | | podľa pripojenia | | |
| | z toho | | | | z toho | | | | mobilný telefón | osobný počítač/notebook | osobné auto | na pevnú telefónnu linku | na internet | |
| | <40 | 40-80 | 81-120 | 120+ | v byte zo spoločného zdroja | v byte z vlastného zdroja | mimo bytu | bez vodovodu | | | | | | |
| 0 | 0 | 0 | 0 | 0 | 0 | 0 | 0 | 0 | 0 | 0 | 0 | 0 | 0 | |

Zdroj: Štatistický úrad SR, 2021, SODB 2011

Celkový charakter životnej úrovne obyvateľstva sa prejavuje rastom hmotnej spotreby obyvateľstva a jej kvality. Konkrétnym prejavom toho je vysoká vybavenosť domácností predmetmi dlhodobej spotreby.

Tab. 36: Vývoj počtu postavených rod. domov v obci v období 2015-2020

| Rok | 2015 | 2016 | 2017 | 2018 | 2019 | 2020 |
|--|------|------|------|------|------|------|
| Počet postavených rod. domov (v rámci IBV) | 0 | 0 | 2 | 1 | 2 | 0 |

Zdroj: Obecný úrad

V strednodobom horizonte je potrebné ďalej rozvíjať podmienok bývania výstavbou nájomných bytov v obci, ktorá aktivita by prispievala aj k udržaniu mladých rodín v obci. V danom časovom horizonte obec plánuje výstavbu 8 nájomných bytov a vytvorenie 5 ks stavebných pozemkov pre individuálnu bytovú výstavbu.

Dopravná a technická infraštruktúra

Rozvoj infraštruktúry je jedným zo základných predpokladov rozvoja každého regiónu i obce a výrazne ovplyvňuje hospodársky potenciál, spôsob života a životnú úroveň obyvateľstva.

Dopravná infraštruktúra

Kvalitná dopravná infraštruktúra a dobrá dopravná dostupnosť sú základné predpoklady rozvoja obce, ktoré významne ovplyvňujú jej hospodársky potenciál, spôsob života i životnú úroveň jej obyvateľov. Veľký význam dopravy je daný jej podstatným vplyvom na efektivitu dovozu vstupov do územia a vývozu výstupov výroby z daného územia.

Zaujmové územie sa nachádza v blízkosti križovatiek viacerých ciest európskeho významu, čo v budúcnosti môže znamenať silný rozvojový impulz pre daný región.

Cez obec Sap prechádza významný európsky multimodálny koridor:

- koridor č. VII (vodná cesta Dunaj – najbližší prístav sa nachádza v Gabčíkove vo vzdialenosti 10 km).

V blízkosti obce Sap prechádza ďalší európsky multimodálny koridor:

- koridor č. IV (Berlín / Norimberg-Praha-Kúty-Bratislava-Nové Zámky / Komárno-Štúrovo-Maďarsko lokalizovaný pre trate železničnej kombinovanej dopravy).

Tieto dopravné koridory patria medzi najvýznamnejšie komunikačné osi v Európe. V budúcnosti teda nevyhnutnou úlohou bude využiť prítomnosť hore uvedených európskych komunikačných systémov (bude potrebné zlepšiť infraštruktúrne prepojenia na hore uvedené európske multimodálne koridory).

Cestná infraštruktúra

Cez obec Sap prechádza cesta II/506 (hranica SR/Maďarsko-Medveďov-Gabčíkovo-Báč [kde sa napojí na cestu I/63]) – cestný ťah medziregionálneho významu.

Najvýznamnejší cestný ťah prechádzajúci cez v blízkosti riešeného územia, t.j. obce Sap je cestný ťah medzinárodného významu (E 575), ktorá je európska cesta, ktorá začína v Bratislave, končí v meste Győr (Maďarsko).

Miestne komunikácie majú bezprašnú povrchovú úpravu (všetky miestne komunikácie majú spevnený povrch) a rôzne šírkové a smerové usporiadanie.

V strednodobom horizonte je potrebná rozsiahla rekonštrukcia miestnych komunikácií a chodníkov vzhľadom na bezpečnosť a plynulosť dopravy. V danom časovom horizonte je potrebné zabezpečiť aj odtok dažďovej vody, vytvorenie záchytných rigol pozdĺž miestnych komunikácií.

Železničná doprava

Obec Sap nie je priamo napojená na európsky železničný systém. Najbližšia železničná stanica je v meste Veľký Meder (16 km severozápadne od obce) na železničnej trati č. 131 (Bratislava-Dunajská Streda-Komárno, jednokoľajná trať, neelektrifikovaná). V budúcnosti sa plánuje modernizácia trate č. 131 na traťovú rýchlosť 120 km/h, vrátane elektrifikácie a technickej modernizácie.

Hromadná doprava

Integrovaný regionálny systém hromadnej dopravy zabezpečuje organizáciu a prepojenie hlavných zložiek hromadnej cestnej dopravy v hlavných smeroch pohybu cestujúcich, ktorými pre riešené územie sú:

- cesty do obvodného/okresného centra Dunajská Streda (21 km),
- cesty do regionálneho uzla Gabčíkovo (9 km),
- cesty do regionálneho uzla Veľký Meder (16 km).

Hromadnú prepravu osôb do zamestnania, škôl, úradov a za nákupmi zabezpečuje autobusová preprava (prostredníctvom prímestských liniek, ktoré zabezpečuje SAD Dunajská Streda a.s.).

V strednodobom horizonte je potrebné realizovať rekonštrukciu miestnych autobusových zastávok.

Ostatné druhy dopravy

Konfigurácia terénu, rozmiestnenie funkcií bývania, vybavenosti, práce, rekreácie a relatívne málo frekventovaný charakter dopravy v sídle dávajú predpoklady k významnejšiemu postaveniu bicyklovej dopravy ako jedného zo základných vnútrošídlných dopravných systémov a ekologicky najefektívnejšieho druhu dopravy.

Cez riešené územie prechádza najdôležitejšia cyklistická trasa na Slovensku, medzinárodná Dunajská cyklistická cesta - tvorí časť trasy EuroVelo 6.

V dlhodobom horizonte je potrebné vybudovať systém cyklistických chodníkov zabezpečujúcich prepojenie s okolitými obcami na úsekoch Sap – Nárada a Sap – Dunajská medzinárodná cyklotrasa.

Cez obec prechádza najdôležitejšia vodná cesta na Slovensku: rieka Dunaj. Najbližšie prístavy na Dunaji sa nachádzajú v Gabčíkove, Bratislave a Komárne.

Letisko s verejnou prepravou osôb a nákladov sa nachádza v 56 km vzdialenosti v Bratislave.

Zásobovanie pitnou a úžitkovou vodou

Obec Sap má vybudovaný verejný vodovod. Stav vodovodnej siete umožňuje obyvateľom obce, ako aj organizáciám a podnikateľom napojiť sa na kvalitnú pitnú vodu z verejného vodovodu. Do nových rozvojových lokalít je potrebné postupne vybudovať rozvodnú sieť pitnej vody.

Kanalizácia a čistenie odpadovej vody

Čistenie odpadovej vody v riešenom území nie je vyriešené – v obci Sap nie je vybudovaná verejná kanalizačná sieť, odpadové vody sú odvádzané do žump. Už vyše pol druha desaťročia sa plánuje výstavba spoločnej kanalizácie pre obcí Mikroregiónu Medzičilizie, podľa plánov spoločná čistiareň odpadových vôd bude umiestnená práve v obci Sap.

Dažďové vody z komunikácií, z nehnuteľností a zo spevnených plôch sú odvádzané jestvujúcimi prícestnými odvodňovacími rigolami.

V strednodobom horizonte je potrebné zabezpečiť komplexné odkanalizovanie obce – vybudovať verejný kanalizačný systém s napojením na čistiareň odpadových vôd a zabezpečiť napojenosť domácností a organizácií na verejnú kanalizáciu a tak zlepšiť podmienky pre rozvoj obce z hľadiska ochrany životného prostredia, rozvoja bytovej výstavby, priemyslu a turistického ruchu.

Zásobovanie elektrickou energiou, verejné osvetlenie

Obec Sap je zásobovaná elektrickou energiou na dobrej úrovni, výkon transformátorov vyhovuje súčasným požiadavkám obce.

Verejné osvetlenie je riešené inštalovaním výbojkových svietidiel na jestvujúcich elektrických betónových stĺpoch. Verejné osvetlenie obce je vo vyhovujúcom technikom stave.

V strednodobom horizonte je potrebné realizovať inštaláciu fotovoltických zariadení na strechy obecných budov, čo prispeje k zvýšeniu podielu využitia tzv. zelenej energie (el. energie z obnoviteľných zdrojov) v obci.

Zásobovanie plynom

Obec Sap je plno splynofikovaná. Zemný plyn je v prevažnej miere využívaný na vykurovanie, na prípravu teplej vody. V prípade výstavby nových bytov, objektov občianskej vybavenosti je možnosť predĺženia plynových rozvodov k týmto objektom.

Telekomunikácie, verejný rozhlas

Rozvoj telekomunikácií za posledné desaťročie zaznamenal výrazný kvantitatívny i kvalitatívny rast, predstihujúci mnohonásobne rozvoj ostatných odvetví technickej infraštruktúry. Je to jednak prestavbou a rekonštrukciou pevnej telefónnej siete a ústrední, ale hlavne rozvojom mobilných telefónnych systémov a ich plošného uplatnenia a rozvojom internetovej siete.

Obec má GSM pokrytie od najväčších mobilných operátorov: Orange a.s., Slovak Telekom a.s. a O2 Slovakia s.r.o. V obci je dostupný širokopásmový internet.

Technický stav miestneho verejného rozhlasu je v obci schopný prevádzky, ale značne zastaraný. *V strednodobom horizonte je potrebné realizovať rekonštrukciu a rozšírenie verejného rozhlasu.*

Hospodársko-ekonomický potenciál obce

Ekonomický potenciál obce je nižší ako priemer Slovenska. Širší priestor obce – okres Dunajská Streda – patrí do kategórie priemyselno-poľnohospodárskych regiónov SR. Z pohľadu makroekonomickej štruktúry rozhodujúce postavenie majú služby a priemysel.

Polnohospodárstvo

Polnohospodárstvo je rozšírenou aktivitou v záujmovom území. Celková výmera poľnohospodárskeho pôdneho fondu v obci je 263,3 ha, čo predstavuje len 21,2 % z jej celkovej výmery. Stupeň zornenia je 80,9 %.

Tab. 37: Štruktúra poľnohospodárskeho pôdneho fondu obce Sap (v m²)

| Celková výmera poľnohosp. p. | Orná pôda | Chmeľnice | Vinice | Záhrady | Ovocné sady | Trvalé trávne porast |
|------------------------------|-----------|-----------|--------|---------|-------------|----------------------|
| 2631823 | 2129074 | 0 | 0 | 184376 | 0 | 318373 |

Poznámka: stav k 31.12.2020
Štatistický úrad SR, 2021

V transformačnom procese novozaložené subjekty uprednostnili v podmienkach vysokej rizikovosti poľnohospodárskej výroby najmä právne formy s nižšou mierou osobnej zodpovednosti za záväzky podniku, väčšina účastníkov poľnohospodárskej produkcie mikropriestoru obce je aktívna v právnej forme spol. s r.o.. Najväčší agropodnik v riešenom území je družstvo Medzičilizie a.s. (ktorý agropodnik má v obci prevádzku špecializovanú na chov ošípaných a hovädzieho dobytku na produkciu mäsa). Medzičilizie a.s. v obci je aj najväčším zamestnávateľom - 10 zamestnancov (rastlinná výroba, živočíšna výroba).

Rastlinná produkcia je výrazne ovplyvňovaná produkčným potenciálom pôd. Záujmový región patrí do vysokoprodukčnej poľnohospodárskej oblasti Slovenska, dobré prírodné a klimatické podmienky územia vytvorili predpoklady pre pestovanie všetkých poľnohospodárskych plodín Slovenska. Rastlinná výroba regiónu obce sa zameriava prevažne na výrobu obilnín (najviac sa pestujú pšenica ozimná a jarná, sladovnícky jačmeň, kukurica na siláž a krmivo), ktoré zaberajú plochu tradične viac ako 2/3 ornej pôdy. V súčasnosti živočíšna výroba v riešenom území nemá veľký význam. Obec je známa so svojimi rybárskymi aktivitami, rybolov má veľkú tradíciu v riešenom území.

Všetky opatrenia v poľnohospodárskej výrobe sa musia smerovať k tomu, aby sa dosiahla primeraná rentabilita výroby, za dodržania pravidiel ochrany vôd, pôdy a ovzdušia. Z ekologického hľadiska je dôležité podstatné obmedzenie používania anorganických hnojív a chemických prípravkov na ochranu rastlín. V rastlinnej výrobe sa i do budúcnosti predpokladá zachovanie jej intenzity s podmienkou udržiavania ekologickej stability poľnohospodárskej krajiny.

Predmetné územie patrí k lesnatým územiám Žitného ostrova, lesnatosť k.ú. obce je až 34,0 % (celoslovenský priemer je nad 40%, avšak na Žitnom ostrove priemer je okolo 10 %).

Priemysel

V dôsledku ekonomicko-geografickej polohy obec má veľmi slabú výrobnú funkciu, obec slúži predovšetkým na bývanie. Najväčším priemyselným podnikom riešeného územia je DUNSTAV PREFABETON s.r.o., ktorá spoločnosť má sídlo v Dunajskej Strede, avšak v obci Sap realizuje výrobu betónových výrobkov.

Medzi základné ciele obce z hľadiska riešenia rozvoja priemyselnej výroby patrí vytvorenie podmienok pre rozvoj hospodárskych aktivít obce, pre tvorbu nových pracovných príležitostí a rozvoj zamestnanosti na území obce.

Trhové služby, maloobchod

Škála poskytovaných služieb v obci je veľmi úzka. Služby vo väčšine prípadov rozvíjajú na základe živnostenských oprávnení a v prevažnej miere v priestoroch rodinných domov (prípadne vo vyčlenených priestoroch pre tento účel). V obci sa nachádzajú služby, ako: kaderníctvo, maľovanie a lakovanie motorových vozidiel, pohostinská činnosť, poradenská činnosť v oblasti podnikania atď.

Záverečnú časť pohybu materiálnych produktov na ich ceste od výroby k spotrebe zabezpečuje maloobchod, ktorého cieľom je predaj vyrobených tovarov spotrebiteľom. Sieť maloobchodných predajní je relatívne dobrá – v obci sa nachádzajú 2 potraviny, 2 pohostinstvá, 1 reštaurácia.

Priemerný obrat maloobchodov na jedného obyvateľa je nižší než celoslovenský priemer, čo je dôvodom finančných príjmov tunajšieho obyvateľstva. V riešenom území sa nachádza len 1 zariadenie peňažných služieb: na poštovom úrade (Poštová banka a.s.).

Podnikateľská aktivita

Z celkového počtu podnikateľských subjektov v obci vyše 90% tvoria fyzické osoby. Podnikateľská aktivita vyjadrená podielom fyzických a právnických osôb na celkovom počte obyvateľstva je relatívne dobrá. Rozhodujúca väčšina podnikateľov vyvíja svoju činnosť v službách. Z pohľadu zamestnanosti efektívna by bola podpora aktivít vykonávaných fyzickými osobami v rámci živnostenského podnikania.

Tab. 38: Vývoj počtu právnických osôb v obci v období 2015-2021

| 2015 | 2016 | 2017 | 2018 | 2019 | 2020 |
|------|------|------|------|------|------|
| 4 | 5 | 6 | 8 | 8 | 13 |

Zdroj: Štatistický úrad SR, 2021

Tab. 39: Vývoj počtu právnických osôb ziskových v obci v období 2015-2020

| 2015 | 2016 | 2017 | 2018 | 2019 | 2020 |
|------|------|------|------|------|------|
| 3 | 4 | 4 | 5 | 5 | 9 |

Zdroj: Štatistický úrad SR, 2021

Tab. 40: Vývoj počtu fyzických osôb – podnikateľov v obci v období 2015-2020

| 2015 | 2016 | 2017 | 2018 | 2019 | 2020 |
|------|------|------|------|------|------|
| 55 | 55 | 49 | 58 | 55 | 42 |

Zdroj: Štatistický úrad SR, 2021

Tab. 41: Vývoj počtu fyzických osôb – živnostníkov v obci v období 2015-2020

| 2015 | 2016 | 2017 | 2018 | 2019 | 2020 |
|------|------|------|------|------|------|
| 54 | 53 | 49 | 54 | 54 | 40 |

Zdroj: Štatistický úrad SR, 2021

Najväčší zamestnávateľia v obci k 1.6.2022:

- Medzičilizie, a.s., Farma Sap – živočíšna výroba: chov ošípaných, prasiat – 10 zamestnancov,
- Dunstav Prefabeton, s.r.o. – výroba a predaj betónových výrobkov a izolačných materiálov – 10 zamestnancov.
- Obecná firma - podnikateľský subjekt zriadený a prevádzkovaný obcou, zameraný na činnosti logicky súvisiace so zdrojmi a potrebami danej obce 10 – zamestnancov.

Cestovný ruch

Cestovný ruch je interdisciplinárne odvetvie hospodárstva, na jeho realizácii sa podieľa mnoho ďalších oblastí, ako sú poľnohospodárstvo, priemysel, stavebníctvo, služby a pod. Predstavuje komplex vzťahov a javov, ktoré výrazne prispievajú k tvorbe pracovných miest, navyše investičné náklady na pracovné miesta sú nižšie než v priemysle.

Národný program rozvoja cestovného ruchu SR na základe zhodnotenia ponukovej stránky územia a jeho vybavenosti a posúdenia dlhodobých vývojových tendencií dopytu v cestovnom ruchu navrhuje rozvíjať nasledovné nosné formy cestovného ruchu: **a)** Letná rekreácia, pri vodných plochách založená na kúpaní a vodných športoch, hobby turizmus, cykloturizmus, rôzne alternatívne tzv. soft formy cestovného ruchu, poľovnícky cestovný ruch, rôzne športy. **b)** Mestský a kultúrny cestovný ruch. **c)** Zdravotný cestovný ruch v jeho klasickej liečebnej podobe, ktorý je potrebné zachovať a popritom rozvíjať zdravotný cestovný ruch (relax, fitness, prevencia, skrášľovanie, kondícia), ktorý začína prudko rásť prakticky v celosvetovom rozsahu. **d)** Vidiecky cestovný ruch a agroturistika. **e)** Doplnkové formy cestovného ruchu.

Na základe hore uvedenej klasifikácie nosných foriem cestovného ruchu Slovenska obec Sap má reálny potenciál predovšetkým pre rozvoj:

- letnej rekreácie, pri vodných plochách založenej na kúpaní a vodných športoch, hobby turizmus, cykloturizmus, rôzne alternatívne tzv. soft formy cestovného ruchu, poľovnícky cestovný ruch, rôzne športy.
- vidieckej turistiky vrátane agroturistiky.

V záujmovom regióne okrem vidieckeho cestovného ruchu, cykloturizmu a vodných športov sú veľmi dobré predpoklady aj pre kulinársku turistiku - návštevníkov obce môže prilákať aj vychýrenou maďarskou a slovenskou kuchyňou. Kuchyňa obce (ako i jej mikropriestoru), ktorá je vzácnou zmesou tradícií a kultúr (ktoré sa na tomto území dlhodobo dotvárali), je oddávna založená na troch princípoch: vynikajúca kvalita surovín, generáciami k dokonalosti dopracované tradičné receptúry a dostatok času a poctivosti pri príprave jedál (varenie je doteraz v mnohých rodinách láskyplným obradom).

V strednodobom horizonte je potrebné využiť lokálne prednosti organizovaním festivalov zameraných na miestnu kultúru a prostredie.

V blízkosti riešeného územia turisticky najhodnotnejšími lokalitami sú:

- ⇒ *rieka Dunaj a jej ramená,*
- ⇒ *lužné lesy pozdĺž rieky Dunaj a jej ramien,*

- ⇒ *medzinárodná Dunajská cyklotrasa (tvorí súčasť EuroVelo 6),*
- ⇒ *Chránená krajinná oblasť Dunajské luhy, Chránené vtáčie územie Dunajské luhy, Územie európskeho významu Dunajské luhy, Územie európskeho významu Kľúčovské rameno.*

Ubytovacie zariadenia sú nevyhnutnou podmienkou vzniku i rozvoja cestovného ruchu. V obci nie sú k dispozícii ubytovacie služby.

Cestovný ruch v mikropriestore obce

Rozvoj cestovného ruchu v obci je úzko spojený s rozvojom cestovného ruchu v regióne obce a preto i tento materiál posudzuje stav a navrhuje rozvoj cestovného ruchu v tomto kontexte.

Širší priestor obce sa vyznačuje diverzitou vidieckej krajiny, zachovalým jedinečným ľudovým umením, zvykmi a folklórom, čo vytvára priaznivé predpoklady pre rozvoj vidieckeho turizmu a agroturistiky.

V mikropriestore obce najvýznamnejšími turistickými cieľmi sú:

- mesto Dunajská Streda – okresné mesto, termálne kúpalisko Thermalpark, Žitnoostrovské múzeum, kultúrne a športové podujatia, galérie,
- mesto Veľký Meder – termálne kúpalisko THERMAL CORVINUS,
- Slovakia Ring – pretekársky okruh nachádzajúci sa v katastrálnom území obce Orechová Potôň, parametre okruhu Slovakia Ring ho radia medzi najdlhšie a najzaujímavejšie cestné okruhy v Európe,
- Dunajská cyklistická cesta – medzinárodná trasa, tvorí časť trasy EuroVelo 6 zo siete cyklotrás EuroVelo a má dĺžku zhruba 1200 kilometrov,
- mesto Győr (Maďarsko) – vysoko atraktívne mesto vo vzdialenosti 19 km od obce, mesto poskytujúce širokú škálu možností na oddych a relax,
- rieka Malý Dunaj – vodné športy, rybárstvo.

Súčasná úroveň návštevnosti obce je nízka, potenciál cestovného ruchu sa ešte nevyužíva. V blízkej budúcnosti prvoradou úlohou pre rozvoj cestovného ruchu v obci bude:

- rozvíjať a skvalitniť služby cestovného ruchu (je potrebné zlepšovať podmienky a podporovať rozvoj reštauračných a ubytovacích služieb v obci),
- rozvíjať kvalitnú propagáciu a marketingové aktivity produktov a tak zabezpečovať efektívne využitie už existujúcich, ako aj plánovaných služieb cestovného ruchu.

V ďalšom rozvoji rekreačnej funkcie obce veľké rezervy predstavujú:

⇒ EuroVelo6 - diaľková cyklomagistrála - Dunajská cyklistická cesta a na ne nadväzujúce odbočky.

V strednodobom horizonte je potrebné zvyšovať atraktivitu obce pre rozvoj cestovného ruchu:

- *vydávaním propagačných materiálov a organizovaním podujatí na propagáciu rôznych foriem turizmu v obci,*
- *zlepšením orientácie turistov rozmiestnením turisticko-informačných tabúl.*

Občianska vybavenosť obce

Občiansku vybavenosť v obci charakterizujú zariadenia v oblasti administratívy, kultúry, športové a sociálne zariadenia. Vybavenosť obce službami je rozmanitá a ich účel závisí od ľudských zdrojov, tradícií, podmienok a špecifických daností okolitého mikropriestoru.

Administratíva

V zmysle zákona o obecnom zriadení obec má dva orgány: obecné zastupiteľstvo a starosta obce. Každý z orgánov obce má svoje samostatné postavenie dané ústavou a zákonmi a nie sú vo vzťahu vzájomnej podriadenosti či nadriadenosti. Obyvatelia obce nepriamo, prostredníctvom týchto dvoch orgánov vykonávajú samosprávu obce. Ďalšie orgány, ako je napr. obecný úrad, komisie a pod. sú len odvodenými orgánmi obecného zastupiteľstva. Obecný úrad, ktorý je výkonným orgánom obecného zastupiteľstva a starostu, zabezpečuje organizačné a administratívne veci obecného zastupiteľstva a starostu, ako aj orgánov zriadených obecným zastupiteľstvom. Stavebné povolenia pre obec sa vydávajú na Spoločnom stavebnom úrade v meste Veľký Meder.

Tab. 43: Spádovosť obce Sap

| Ukazovateľ | Hodnota |
|---|-----------------|
| Sídlo matričného úradu | Sap |
| Sídlo pracoviska daňového úradu | Trnava |
| Sídlo pracoviska Obvodného oddelenia policajného zboru | Veľký Meder |
| Sídlo Okresného súdu | Dunajská Streda |
| Sídlo Okresného riaditeľstva Hasičského a záchranného zboru | Dunajská Streda |
| Sídlo pracoviska obvodného úradu | Dunajská Streda |
| Sídlo Územnej vojenskej správy | Trnava |
| Sídlo územného Úradu práce, sociálnych vecí a rodiny | Dunajská Streda |
| Sídlo Obvodného úradu životného prostredia | Dunajská Streda |

Stav k 1.6.2021

Zdroj: Štatistický úrad SR, 2015

V strednodobom horizonte je potrebné realizovať rekonštrukciu interiéru budov obecného úradu a kultúrneho domu (zrekonštruovať sociálne miestnosti, vybudovať novú zasadačku a ďalšiu kancelársku miestnosť). V strednodobom horizonte sa plánuje výstavba budovy určenej pre podnikateľov, čím sa zvýši zamestnanosť obyvateľstva ale aj atraktivita obce Sap.

Školstvo

V obci sa nenachádza ani materská škola ani základná škola, väčšina miestnych detí navštevuje základnú školu v susednej obci Nárada (1. stupeň, organizovaná len pre 1. – 4. ročník) a v obci Čiližská Radvaň (1. – 9. ročník).

V strednodobom horizonte sa plánuje zriadenie jasli pre obyvateľov obce, ktoré značne zlepšia soc. Podmienky v obci.

Zdravotníctvo, sociálne služby

Priamo v obci Sap sa nenachádzajú zdravotnícke ambulancie, pre obyvateľov riešeného územia najbližšia zdravotná ambulancia sa nachádza v susednej obci Čiližská Radvaň (vo vzdialenosti 6,5 km).

Komplexnejšie zdrav. služby sú zabezpečené v okresnom centre Dunajská Streda (Nemocnica s poliklinikou sa nachádza v Dunajskej Strede).

Sociálna služba je činnosť poskytovaná ľuďom v nepriaznivej sociálnej situácii, podpora pri sociálnom začleňovaní a ochrane pred sociálnym vylúčením s cieľom umožniť im zapojenie do bežného života v spoločnosti. Tieto služby a pomoc sú poskytované verejnou správou (štát, samospráva) a súkromnými poskytovateľmi (občianske združenia, neziskové organizácie, cirkevné organizácie atď.).

Kompetencie obcí v sociálnej oblasti sú rozsiahle a dotýkajú sa všetkých oblastí sociálneho zabezpečenia. Obec má nezastupiteľné miesto pri zabezpečovaní úloh spojených s riešením hmotnej aj sociálnej núdze občanov, sociálnej pomoci, sociálnoprávnej ochrany a sociálnej kurately a najmä v oblasti sociálnych služieb. Zákon o sociálnych službách a o zmene a doplnení zákona č. 455/1991 Zb. o živnostenskom podnikaní (živnostenský zákon) v znení neskorších predpisov č. 448/2008 Z. z. definuje pôsobnosť obce nasledovne (v § 80): obec.

- a) vypracúva, schvaľuje komunitný plán sociálnych služieb vo svojom územnom obvode,
- b) utvára podmienky na podporu komunitného rozvoja,
- c) je správnym orgánom v konaniach o
 1. odkázanosti na sociálnu službu v zariadení pre seniorov, v zariadení opatrovateľskej služby, v dennom stacionári, o odkázanosti na opatrovateľskú službu a odkázanosti na prepravnú službu,
 2. zániku odkázanosti na sociálnu službu uvedenú v prvom bode,
 3. odkázanosti na sociálnu službu uvedenú v prvom bode po zmene stupňa odkázanosti,
 4. povinnosti rodičov alebo detí platiť úhradu za sociálnu službu alebo jej časť podľa § 73 ods. 11 a 12,
- d) vyhotovuje posudok o odkázanosti na sociálnu službu podľa § 51,
- e) poskytuje alebo zabezpečuje poskytovanie——
 1. sociálnej služby na zabezpečenie nevyhnutných podmienok na uspokojovanie základných životných potrieb v nocľahárni, v nízkoprahovom dennom centre,
 2. sociálnej služby v nízkoprahovom dennom centre pre deti a rodinu, v zariadení pre seniorov, v zariadení opatrovateľskej služby a v dennom stacionári,
 3. opatrovateľskej služby,
 4. prepravnej služby,
 5. odľahčovacej služby,
- f) poskytuje základné sociálne poradenstvo,

g) môže poskytovať alebo zabezpečovať poskytovanie aj iných druhov sociálnej služby podľa § 12,

h) uzatvára zmluvu

1. o poskytovaní sociálnej služby,

2. o poskytovaní finančného príspevku pri odkázanosti fyzickej osoby na pomoc inej fyzickej osoby pri úkonoch sebaobsluhy a finančného príspevku na prevádzku poskytovanej sociálnej služby neverejnemu poskytovateľovi sociálnej služby,

3. o uhradení ekonomicky oprávnených nákladov podľa § 71 ods. 6 s inou obcou, alebo s iným poskytovateľom sociálnej služby, ktorého zriadila alebo založila iná obec alebo iný vyšší územný celok,

4. o zabezpečení poskytovania sociálnej služby s budúcim poskytovateľom sociálnej služby podľa § 8 ods. 8,

i) zriaďuje, zakladá a kontroluje nocľaháreň, nízkoprahové denné centrum, nízkoprahové denné centrum pre deti a rodinu, zariadenie pre seniorov, zariadenie opatrovateľskej služby a denný stacionár,

j) môže zriaďovať, zakladať a kontrolovať aj iné zariadenia podľa tohto zákona,

k) hradí inej obci alebo inému vyššiemu územnému celku ekonomicky oprávnené náklady podľa § 71 ods. 6,

l) poskytuje podľa § 75 ods.1 a 2 finančný príspevok pri odkázanosti fyzickej osoby na pomoc inej fyzickej osoby pri úkonoch sebaobsluhy a finančný príspevok na prevádzku poskytovanej sociálnej služby neverejnemu poskytovateľovi sociálnej služby,

m) môže poskytovať podľa § 75 ods. 7 finančný príspevok na prevádzku poskytovanej sociálnej služby neverejnemu poskytovateľovi sociálnej služby,

n) môže poskytovať podľa § 75 ods. 8 finančný príspevok pri odkázanosti fyzickej osoby na pomoc inej fyzickej osoby pri úkonoch sebaobsluhy a finančný príspevok na prevádzku poskytovanej sociálnej služby neverejnemu poskytovateľovi sociálnej služby,

o) kontroluje hospodárenie s finančným príspevkom pri odkázanosti fyzickej osoby na pomoc inej fyzickej osoby pri úkonoch sebaobsluhy a s finančným príspevkom na prevádzku poskytovanej sociálnej služby,

p) ukladá opatrenia na odstránenie zistených nedostatkov pri výkone pôsobnosti ustanovenej v písmene

o) a kontroluje ich plnenie,

q) kontroluje účelnosť využitia finančných prostriedkov poskytnutých podľa § 71 ods. 6,

r) vedie evidenciu

1. posudkov o odkázanosti na sociálnu službu podľa stupňa odkázanosti fyzickej osoby na pomoc inej fyzickej osoby,

2. rozhodnutí podľa písmena c),

3. prijímateľov sociálnych služieb vo svojom územnom obvode,

s) vyhľadáva fyzické osoby, ktorým treba poskytnúť sociálnu službu,

t) poskytuje štatistické údaje z oblasti poskytovania sociálnych služieb štátnym orgánom sociálnych služieb na účely spracovania štatistických zisťovaní a administratívnych zdrojov,

u) uhrádza poskytovateľovi zdravotnej starostlivosti zdravotné výkony na účely posúdenia odkázanosti na sociálnu službu.

Občania nad 60 rokov tvoria najväčšiu skupinu odkázanú alebo perspektívne odkázanú na sociálne služby.

Ďalšie sociálne znevýhodnené skupiny v obci sú nezamestnaní, deti a mládež.

Kompetencie obce vyplývajúce zo zákona o pomoci v hmotnej núdzi č.599/2003 Z.z. v aktuálnom znení a zo zákonov o štátnych sociálnych dávkach:

- obec v rámci svojej samosprávnej pôsobnosti
 - rozhoduje o jednorazovej dávke v hmotnej núdzi,
 - vykonáva poradenstvo pri zabezpečení základných životných podmienok a pri pomoci v hmotnej núdzi,
 - zabezpečuje výkon osobitného príjemcu dávky v hmotnej núdzi.

V obci funguje základná organizácia Slovenského červeného kríža. Obec Sap vzhľadom na blízkosť k významnému mestskému sídlu a rozpočtové obmedzenia nedisponuje zariadeniami sociálnej infraštruktúry.

V obci je zabezpečená opatrovateľská služba - k 1.4.2015 v obci bol 1 opatrovateľ.

V strednodobom horizonte úroveň dostupných sociálnych služieb v obci je potrebné udržiavať (stacionár s kapacitou 15 osôb).

Kultúra, šport a ostatné služby

Kultúra je nielen ozdobou našej spoločnosti, ale je nezastupiteľnou sférou spoločenského života v dnešnej dobe. Pôsobí na myslenie a duchovne obohacuje celkový život človeka.

V obci je veľmi živý kultúrny život. Z kultúrnych zariadení sa v obci nachádza Kultúrny dom – v jednej budove s Obecným úradom. Obec Sap má aj miestnu knižnica (obecná knižnica sídli v samostatnej budove).

V strednodobom horizonte je potrebné realizovať zateplenie budovy, výmenu dverí a rozsiahlu rekonštrukciu vnútorných priestorov a vykurovacieho systému kultúrneho domu (vytvoriť nový vykurovací systém s využitím obnoviteľných zdrojov energie), vybudovať kuchynské priestory.

Medzi spoločensky najaktívnejšími organizáciami a združeniami obce patrí: základná organizácia Maďarského spoločenského a kultúrneho zväzu na Slovensku – CSEMADOK-u Klub dôchodcov (Klub Dôchodcov Sap – predsedníčka: Bereckiová Edita, počet členov: 110), miestny poľovnícky zbor, futbalový klub, dobrovoľný obecný hasičský zbor, Červený kríž.

Kultúrny a spoločenský život obce je veľmi pestrý. Odráža záujmy obyvateľov, vychádza z tradícií a rozvíja moderné trendy.

Kalendár spoločenských, kultúrnych a športových akcií v obci Sap:

- 20. február – Ples Obecného futbalového klubu
- 28. február – Fašiangové kavalkády
- od marca do novembra – futbalové zápasy MO Dunajská Streda
- 15. marec – spomienková slávnosť
- marec – Veľkonočná oslava
- celý rok - spoločenské stretnutie dôchodcov v kultúrnom dome
- apríl – darovanie krvi v kultúrnom dome
- 30. apríl – majáles
- máj – Deň matiek

- jún – Deň detí
- júl – Deň obce, Oživenie rybárskej kultúry v regióne
- august – futbalový turnaj Medzičilizie
- október 15 – Hody
- november – ples Miestneho spolku Slovenského Červeného kríža Sap
- november – ples dôchodcov
- december – koncoročná schôdza Obecného futbalového klubu
- december – koncoročná schôdza Miestneho spolku Slovenského Červeného kríža Sap
- december – koncoročná schôdza Dobrovoľného hasičského zboru
- december – koncoročná schôdza CSEMADOK
- december – Vianočná oslava

Šport má pre rozvoj spoločnosti kľúčový význam, športovanie prispieva k rozvoju osobnosti, rozvíja fyzické a duševné zdravie, vôľové vlastnosti a charakter človeka.

V zmysle zákona č. 369/1990 Zb. o obecnom zriadení, v znení neskorších zmien a doplnkov obec vykonáva okrem iného výstavbu, údržbu a správu športových zariadení, vytvára podmienky pre telesnú kultúru a šport. V zmysle zákona č. 288/1997 Z.z. o telesnej kultúre obec vytvára podmienky pre rozvoj telesnej kultúry, najmä na rozvoj športu pre všetkých a podporuje organizovanie telovýchovných, turistických a športových podujatí.

Pre športovú činnosť v riešenom území je dostupná len 1 športová infraštruktúra: futbalový štadión. Registrovaným miestnym športovým klubom je OFC SAP 1986.

V strednodobom horizonte je potrebné realizovať revitalizáciu futbalového areálu rekonštrukciou športovej budovy v areáli futbalového ihriska a s rekonštrukciou osvetlenia futbalového ihriska. V danom časovom horizonte je potrebné zároveň vybudovať futbalové ihrisko s umelou trávou na vytvorenie kvalitného priestoru na športovú činnosť obyvateľov vo voľnom čase.

Mimovládne organizácie, občianske združenia a ďalšie formy neziskových združení (nadácie, neinvestičné fondy atď.) sú dôležitou súčasťou občianskej spoločnosti, so svojimi činnosťami prispievajú k výraznému zlepšeniu kvality života. V riešenom území sa nachádza len 1 registrovaná mimovládna organizácia (miestny športový klub).

Tab. 44: Zoznam občianskych združení so sídlom v obci Sap

| Názov združenia | Adresa |
|-----------------|-------------------|
| OFC SAP 1986 | Sap 48, 93006 Sap |

Poznámka: Stav k 1.9.2021

Zdroj: MV SR, 2021

Ostatné služby

Okrem vyššie uvedených zariadení občianskej vybavenosti v obci sa nachádza 1 kostol, 1 cintorín a 1 dom smútku.

V strednodobom horizonte je potrebné realizovať rekonštrukciu domu smútku (výmena okien a dverí, rekonštrukcia fasády, vybudovanie sociálnych miestností, rozšírenie kapacity cintorína, rekonštrukcia chodníkov na cintoríne).

Zhodnotenie obdobia 2014-2020

PHSR obce Sap na roky 2014-2020 stanovil ako globálny cieľ podporiť vyvážený rozvoj v obci prostredníctvom postupného zvyšovania jej konkurencieschopnosti. Hlavné priority pre dané obdobie boli nasledovné: sociálna, hospodárska, environmentálna. V obci Sap sa podarilo realizovať už mnoho úspešných aktivít, avšak je zrejmé, že nie všetky naplánované aktivity boli realizované. Na základe vyššie uvedeného je možné povedať že v obci z celkového počtu 25 bolo zrealizovaných 7 (28%) projektov, čiastočne zrealizovaných 8 (32%) a nesplnených 10 (10%). Môžeme konštatovať že obec pri plnení cieľov minulého programového obdobia PHSR bola pomerne úspešná.

Celkové štatistické hodnotenie plnenia realizácie PHSR

| | Počet projektov | Plnenie v % |
|-------------------|-----------------|-------------|
| Splnený | 7 | 28% |
| Nesplnený | 10 | 40% |
| Čiastočne splnený | 8 | 32% |
| Celkom | 25 | 100% |

Štatistické zhodnotenie plnenia realizácie PHSR po jednotlivých oblastiach PO Trvalo udržateľný ekonomický rozvoj

| | Počet projektov | Plnenie v % |
|-------------------|-----------------|-------------|
| Splnený | 0 | 0% |
| Nesplnený | 0 | 0% |
| Čiastočne splnený | 1 | 100% |
| Celkom | 1 | 100% |

Štatistické zhodnotenie plnenia realizácie PHSR po jednotlivých oblastiach PO Investície do občianskej infraštruktúry obce

| | Počet projektov | Plnenie v % |
|-------------------|-----------------|-------------|
| Splnený | 5 | 38% |
| Nesplnený | 5 | 38% |
| Čiastočne splnený | 3 | 24% |
| Celkom | 13 | 100% |

Štatistické zhodnotenie plnenia realizácie PHSR po jednotlivých oblastiach PO Investície do dopravnej a technickej infraštruktúry obce

| | Počet projektov | Plnenie v % |
|-------------------|-----------------|-------------|
| Splnený | 1 | 100% |
| Nesplnený | 2 | 0% |
| Čiastočne splnený | 2 | 0% |
| Celkom | 5 | 100% |

Štatistické zhodnotenie plnenia realizácie PHSR po jednotlivých oblastiach PO Rozvoj bývania

| | Počet projektov | Plnenie v % |
|-------------------|-----------------|-------------|
| Splnený | 0 | 0% |
| Nesplnený | 1 | 50% |
| Čiastočne splnený | 1 | 50% |
| Celkom | 2 | 100% |

Štatistické zhodnotenie plnenia realizácie PHSR po jednotlivých oblastiach PO Ochrana životného prostredia

| | Počet projektov | Plnenie v % |
|-------------------|-----------------|-------------|
| Splnený | 1 | 64% |
| Nesplnený | 2 | 0% |
| Čiastočne splnený | 1 | 33% |
| Celkom | 4 | 100% |

A.II Analýza vonkajšieho prostredia

Okres Dunajská Streda zahŕňa 67 obcí – z toho 4 mestá – a rozprestiera sa na 1074,6 km² (rozlohou patrí medzi veľké okresy Slovenska). Okres sa v rámci Slovenska radí medzi väčšie aj počtom obyvateľov.

Obec Sap sa nachádza 22 km od okresného centra Dunajská Streda. Vzhľadom na relatívne malú veľkosť je obec úzko spätá so svojím okolím a je od neho veľmi závislá. Obec nemôže presadzovať individuálny prístup k regionálnemu rozvoju, ale musí dôkladne analyzovať svoje prostredie a plánovať svoj rozvoj v súlade s obmedzeniami a možnosťami okolia. Rozsah prekrývania sfér vplyvu mesta Dunajská Streda na obec Sap nie je veľmi vysoký.

Tab. 42: Vybrané charakteristiky okresu Dunajská Streda

| Ukazovateľ | Hodnota |
|--|---------|
| Počet obcí [LAU 2] | 67 |
| z toho so štatútom mesta | 4 |
| Hustota [počet obyvateľov na km ²] | 114,55 |
| Počet obyvateľov | 122 825 |
| z toho žien [%] | 51,3 |
| Výmera územia [km ²] | 1 074,6 |

Poznámka: Stav k 31.12.2020

Zdroj: Štatistický úrad SR, 2021

Tab. 43: Zoznam obcí za okres Dunajská Streda

| | | | | |
|-------------------|--------------------|--------------------|------------------|-------------------|
| Baka | Baloň | Bellova Ves | Blahová | Blatná na Ostrove |
| Bodíky | Boheľov | Báč | Dobrohošť | Dolný Bar |
| Dolný Štál | Dunajská Streda | Dunajský Klátov | Gabčíkovo | Holice |
| Horná Potôň | Horné Mýto | Horný Bar | Hubice | Hviezdoslavov |
| Jahodná | Janíky | Jurová | Kostolné Kračany | Kračany |
| Kvetoslavov | Kyselica | Kľúčovec | Kútники | Lehnice |
| Lúč na Ostrove | Macov | Mad | Malé Dvorníky | Medveďov |
| Míchál na Ostrove | Mierovo | Nový Život | Ohrady | Okoč |
| Orechová Potôň | Oľdza | Padáň | Pataš | Potónske Lúky |
| Povoda | Rohovce | Sap | Topoľníky | Trhová Hradská |
| Trnávka | Trstená na Ostrove | Veľká Paka | Veľké Blahovo | Veľké Dvorníky |
| Veľký Meder | Vieska | Vojka nad | Vrakúň | Vydrany |
| Zlaté Klasy | Šamorín | Dunajom | Čakany | Čenkovce |
| Čiližská Radvaň | Ňárad | Štvrtok na Ostrove | | |

Okres Dunajská Streda susedí s okresmi: Senec, Galanta a Komárno. Dlhá južná hranica okresu je zároveň hranicou s Maďarskou republikou. V národnostnej štruktúre okresu Dunajská Streda prevahu má maďarská národnosť: podľa údajov Štatistického úradu SR v roku 2011 75% obyvateľov okresu tvorili obyvatelia maďarskej národnosti.

Pre región Dunajskej Stredy je špecifické jeho rovinaté územie, tvorí ho Podunajská rovina. Geologická stavba územia je jednotná. V podloží ju tvoria vrstvy neogénnych uloženín, na ktorých sú mocné nánosy Dunaja, štrky, piesky, íly. Svojou geografickou polohou patrí k oblastiam s priaznivými prírodnými podmienkami (nížinná oblasť, teplá

klíma, vodné zdroje, kvalitná pôda). Z hľadiska prírodných pomerov zohráva mimoriadne významnú úlohu prítomnosť rieky Dunaj.

Z celkovej rozlohy územia okresu 76% tvorí poľnohospodárska pôda. Okrem toho, že okres patrí k najproduktívnejším poľnohospodárskym oblastiam, nachádzajú sa tu rozsiahle zásoby podzemných pitných vôd nadregionálneho významu. Z toho dôvodu bola prevažná časť okresu vyhlásená za chránenú oblasť prirodzenej akumulácie vôd Žitného ostrova.

Rastlinstvo a živočíšstvo v tomto regióne je veľmi rozmanité a bohaté. K vzácnym rastlinným druhom patria slanomilné rastliny: *palina prímorská*, *skorocel prímorský* a vodné rastliny *salvinia plávajúca* a *lekno biele*. Typickým pre okres je živočíšstvo kultúrnych stepí: *bažant obyčajný*, *jarabica poľná*, *sysel obyčajný*. Z chránených živočíšnych druhov sa tu vyskytujú najmä vodné vtáky: *kormorán veľký*, *myšiarka močiarna*, *rybárik riečny*, *blatniak tmavý*, *chocholačka sivá* a *volavka purpurová*. Znovu naplnené, dlhé roky vysychajúce, vodné ramená a vodné dielo Gabčíkovo priťahujú množstvo vodného vtáctva, vyskytuje sa tam vyše 90 druhov.

Ekonomicky aktívne obyvateľstvo v okrese Dunajská Streda: 60 149 (k 31.03.2021).
Ekonomicky neaktívne obyvateľstvo v okrese Dunajská Streda: 62 676 (k 31.12.2020).

Od r. 2008 v dôsledku globálnej ekonomickej krízy, krízy ekonomiky Slovenska a opatreniam proti COVID-19 úroveň miery nezamestnanosti v okrese Dunajská Streda výrazne vzrástla. V rámci Trnavského kraja okres Dunajská Streda má najvyššiu mieru nezamestnanosti. Okres Dunajská Streda na základe výšky priemerných miezd patrí medzi podpriemerné regióny Slovenska, príjmy tunajších obyvateľov sú pod krajským a celoslovenským priemerom.

Okres Dunajská Streda by mohol byť príťažlivým miestom pre potenciálnych investorov v budúcnosti v dôsledku dobrej dopravnej polohy územia (v blízkosti miest Bratislava a Győr [Maďarsko]), kvalitnej pracovnej sily a infraštruktúrnej vybavenosti (síce v dopravnej vybavenosti územia chýba plánovaná rýchlostná komunikácia R7, ktorá je momentálne dokončená v úseku Rovinka - Holice).

Súčasná výkonnosť ekonomiky okresu je mierne nižšia ako priemer Slovenska (čo naznačuje aj ukazovateľ, ako priemerná mesačná nominálna mzda), avšak potenciál pre rozvoj hospodárstva regiónu je veľmi veľký. Nevyhnutným činiteľom pre rozvoj regiónu je prílev zahraničných investícií, rozvoj progresívnych technológií, informačného a poradenského systému pre potreby podnikateľskej sféry (napr. v roku 2013 boli dokončené podnikateľské inkubátori v meste Dunajská Streda a v obci Štvrtok na Ostrove, predtým v meste Veľký Meder). Predpokladom úspešnosti je skvalitňovanie spolupráce podnikateľov a samospráv a ich integrácia do všetkých rozvojových oblastí a rozvoj cezhraničnej spolupráce. Súkromní podnikatelia – fyzické osoby nezapísané v OR₃ zohrávajú dôležitú úlohu v hospodárskom živote a vo vývoji konkurencieschopnosti každého regiónu. Vzhľadom na počet súkromných podnikateľov - fyzických osôb nezapísaných v OR postavenie regiónu je v celoštátnom pomere silnejšie, než v oblasti podnikov (právnických osôb). Z pohľadu štatistickej klasifikácie ekonomických činností SK NACE najviac fyzických osôb - živnostníkov pôsobilo v stavebníctve, väčšie zastúpenie bolo aj vo veľkoobchode a maloobchode, oprave motorových vozidiel a motocyklov a v priemyselnej výrobe. Priame zahraničné investície (PZI) sú úspešným nástrojom regionálneho rozvoja, sú rozhodujúcim faktorom stimulovania štrukturálnych zmien v priemysle, prieniku domácich firiem na zahraničné trhy, rozvoja regiónov, tvorby nových pracovných miest a celkového skvalitňovania domáceho podnikateľského prostredia. V okrese Dunajská Streda priame zahraničné investície nehrajú významnú úlohu, hlavne v dôsledku dopravnej vybavenosti územia (nízka atraktivita okresu Dunajská Streda pre zahraničných investorov vyplýva z nedostatočne rozvinutej dopravnej infraštruktúry). Výška stavu priamych zahraničných investícií však v okrese Dunajská Streda má rastúcu tendenciu, avšak objem PZI v okrese nie je v porovnaní s inými okresmi v kraji vysoký. Vzhľadom k výbornej dopravnej polohe, terénu ako aj blízkosti hlavného mesta by sa dalo predpokladať, že okres priláka vyšší počet zahraničných investícií, preto možno skonštatovať, že okres Dunajská Streda je vzhľadom k jeho potenciálu vo výške PZI poddimenzovaný. Najvyšší počet zamestnancov v okrese Dunajská Streda pracuje v rámci obsluhy strojov a zariadení, ktorí

predstavujú viac než pätinu výberovej vzorky zamestnancov. Pomerne vysoký podiel majú aj technickí, zdravotnícki a pedagogickí zamestnanci, prevádzkoví zamestnanci v službách a obchode a remeselní a kvalifikovaní robotníci v príbuzných odboroch. Vzhľadom na odvetvovú skladbu zamestnancov je dominantou okresu priemysel, ktorý zamestnáva viac ako tretinu z výberovej vzorky zamestnancov. Na druhom mieste sa nachádzajú zamestnanci v sekcii veľkoobchod a maloobchod; oprava motor. vozidiel, za nimi nasledujú zamestnanci verejnej správy a obrany; povinného sociálneho zabezpečenia a zamestnanci dopravy a skladovania. Okrem Dunajskej Stredy ďalšie významné hospodárske centrá okresu sú mesto Veľký Meder a mesto Šamorín. Veľký Meder je jedným z najvýznamnejších turistických centier na juhu Slovenska - o to sa stará termálny a 100-hektárový lesopark na okraji mesta, ktorý predstavuje posledný pozostatok bývalého veľkého dubového lesa na Podunajskej nížine, ktorý je na Žitnom ostrove jedinečný. V meste Veľký Meder sú aj veľké priemyselné podniky: Webasto-Edscha Cabrio Slovakia s.r.o. (výroba strešných systémov pre kabriolety), Mliekareň Euromilk a.s. (firma sa zaoberá spracovávaním surového kravského mlieka, výrobou a distribúciou mliečnych produktov; výrobná štruktúra je úzko špecializovaná na trvanlivé mlieko UHT, trvanlivú šľahačku, smotanu, maslo a sušené mliečne pudinky). V meste Šamorín sa nachádza priemyselný park v súčasnosti zložený z ôsmich aktívnych spoločností, ktoré zamestnávajú spoločne zhruba 300 zamestnancov. V oblasti cestovného ruchu mesta Šamorín je významný športovo-kongresový areál x-bionicsphere s rozlohou takmer 100 hektárov určený pre profesionálnych aj rekreačných športovcov (tvorí ho aqua aréna s vodnými atrakciami, wellnessom a geotermálnym prameňom, profesionálne športoviská, hipo aréna). Okres poskytuje dobré možnosti pre cestovný ruch. V okrese Dunajská Streda sa cestovný ruch veľmi rýchlo rozvíja. Využíva sa najmä ako rekreačné zázemie Bratislavy pre víkendové pobyty vo vlastných objektoch a výlety najmä v letnom období za kúpaním. V súčasnosti je región Horného Žitného ostrova vyhľadávaný najmä menej solventnou klientelou ako miesto lacnej dovolenky. Pre turizmus je mimoriadne dôležitý celkový stav územia a jeho podmienky, vrátane umelo vytvorených. V strednodobom horizonte cestovný ruch v regióne bude významnou ekonomickou aktivitou – čo potvrdzuje stúpajúci trend výstavby hotelov a ďalších ubytovacích zariadení za ostatné roky. Okres Dunajská Streda má široké možnosti pre rozvoj cestovného ruchu, čo bolo predurčené už aj v strategickom pláne rozvoja cestovného ruchu z dielne Ministerstva hospodárstva SR „Regionalizácia cestovného ruchu v Slovenskej republike“. Konkurencieschopnosť riešeného regiónu na trhu cestovného ruchu medzi inými ovplyvňujú hlavne nasledovné faktory:

- výhodná geografická poloha regiónu v rámci strednej Európy (nachádza sa v silne urbanizovanom ekonomickom trojuholníku Bratislava-Budapešť-Viedeň) - tieto veľmi dobré polohové predpoklady umožňujú, aby priťahoval hostí a návštevníkov zo Slovenska ako aj zo susediacich zahraničných regiónov (a zároveň môže profitovať aj zo silného tranzitu),
- bohatý kultúrno-historický a spoločenský potenciál regiónu,
- vzácne prírodné prostredie regiónu (rieky, geotermálne pramene, lužné lesy atď.).

Okres možno označiť za „okres festivalov“ každoročne sa tu organizuje množstvo kultúrnych festivalov (jazzové, divadelné, detské, gastronomické). Okres sa vyznačuje diverzitou vidieckej krajiny, zachovalým jedinečným ľudovým umením, zvykmi a folklórom. Rozvoj turizmu v okrese sa môže popri cykloturistike a termálnych areáloch zakladať na vidieckom turizme, ponuke tichých lokalít, miestnych tradíciách, zachovanom kolorite a gastronómii. Nutné je však budovať zariadenia, ktoré sa kvalitou svojej ponuky vyrovnajú úrovni v susednom Maďarsku. V takom prípade je reálne získať aj solventnejšiu klientelu v porovnaní so súčasnosťou.

Z hľadiska podnikateľskej aktivity právnických a fyzických osôb možno konštatovať, že podiel právnických osôb i fyzických osôb na tisíc obyvateľov okresu je mierne nad priemerom Slovenska. V okrese Dunajská Streda najpočetnejšie zastúpenie majú podnikateľské subjekty s počtom zamestnancov 0 – 19. Podnikateľské aktivity malých podnikov a živnostníkov v regióne sú zamerané prevažne na oblasť služieb (obchodná a sprostredkovateľská činnosť, poskytovanie

iných služieb pre obyvateľstvo). Súkromný podnikatelia – fyzické osoby nezapísané v OR4 zohrávajú dôležitú úlohu v hospodárskom živote a vo vývoji konkurencieschopnosti každého regiónu. Vzhľadom na počet súkromných podnikateľov - fyzických osôb nezapísaných v OR postavenie regiónu je v celoštátnom pomere silnejšie, než v oblasti podnikov (právnických osôb). Z pohľadu štatistickej klasifikácie ekonomických činností SK NACE najviac fyzických osôb - živnostníkov pôsobilo v stavebníctve, väčšie zastúpenie bolo aj vo veľkoobchode a maloobchode, oprave motorových vozidiel a motocyklov a v priemyselnej výrobe.

Tab. 44: Štruktúra podnikov podľa ekonomických činností podľa SK NACE Rev.2 v okrese Dunajská Streda v roku 2020

| Spolu | Poľnohospodárstvo, lesníctvo a rybolov | Priemysel | Ťažba a dobývanie | Priemyselná výroba | Dodávka elektriny, plynu, pary a studeného vzduchu | Dodávka vody; čistenie a odvod odpadových vôd, odpady a služby odstraňovania odpadov | Stavebníctvo | Veľkoobchod a maloobchod; oprava motorových vozidiel a motocyklov | Doprava a skladovanie | Ubytovacie a stravovacie služby | Informácie a komunikácia | Finančné a poisťovacie činnosti | Činnosti v oblasti nehnuteľností | Odborné, vedecké a technické činnosti | Administratívne a podporné služby | Verejná správa a obrana; povinné sociálne zabezpečenie | Vzdelávanie | Zdravotníctvo a sociálna pomoc | Umenie, zábava a rekreácia | Ostatné činnosti |
|-------|--|-----------|-------------------|--------------------|--|--|--------------|---|-----------------------|---------------------------------|--------------------------|---------------------------------|----------------------------------|---------------------------------------|-----------------------------------|--|-------------|--------------------------------|----------------------------|------------------|
| 5830 | 247 | 749 | 4 | 700 | 7 | 38 | 661 | 990 | 387 | 250 | 228 | 11 | 273 | 908 | 691 | 0 | 69 | 149 | 63 | 154 |

Zdroj: Štatistický úrad SR, 2021

Tab. 45: Štruktúra fyzických osôb – podnikateľov podľa SK NACE Rev. 2 v okrese Dunajská Streda v roku 2020

| Spolu | Poľnohospodárstvo, lesníctvo a rybolov | Priemysel | Ťažba a dobývanie | Priemyselná výroba | Dodávka elektriny, plynu, pary a studeného vzduchu | Dodávka vody; čistenie a odvod odpadových vôd, odpady a služby | Stavebníctvo | Veľkoobchod a maloobchod; oprava motorových vozidiel a motocyklov | Doprava a skladovanie | Ubytovacie a stravovacie služby | Informácie a komunikácia | Finančné a poisťovacie činnosti | Činnosti v oblasti nehnuteľností | Odborné, vedecké a technické činnosti | Administratívne a podporné služby | Verejná správa a obrana; povinné sociálne zabezpečenie | Vzdelávanie | Zdravotníctvo a sociálna pomoc | Umenie, zábava a rekreácia | Ostatné činnosti |
|-------|--|-----------|-------------------|--------------------|--|--|--------------|---|-----------------------|---------------------------------|--------------------------|---------------------------------|----------------------------------|---------------------------------------|-----------------------------------|--|-------------|--------------------------------|----------------------------|------------------|
| 8337 | 171 | 815 | 1 | 793 | 0 | 21 | 2580 | 1491 | 294 | 315 | 272 | 56 | 30 | 1177 | 489 | 0 | 88 | 13 | 51 | 495 |

Zdroj: Štatistický úrad SR, 2021

Koncepcia územného rozvoja Slovenska 2001 (KURS 2001) vyhodnotila jednotlivé obce ako terciárne centrá, t.j. centrá na základe ich terciárnej obslužnosti (úrovne vybavenou vybranou vyššou občianskou vybavenosťou), resp. predpokladov vytvorenia kvartérnej obslužnosti.

Na základe vyhodnotenia jednotlivých skupín zariadení občianskej vybavenosti bolo na národnej úrovni vytvorených päť skupín obcí, ktoré naznačujú úroveň obsluhy ako pre vlastné mesto, tak pre jeho zázemie. Prvé tri skupiny sú členené na dve podskupiny.

Na základe zastúpenia vybraných druhov zariadení sociálnej infraštruktúry je mesto Dunajská Streda v zmysle Koncepcie územného rozvoja Slovenska 2001 zaradené do miest druhej skupiny a prvej podskupiny – sú to mestá, ktoré majú nadregionálny až celoštátny význam (v Trnavskom kraji sa nachádza už len jedno také mesto: Piešťany).

Rozvojové osi sú súčasťou vyváženej hierarchizovanej sídelnej štruktúry. Podporujú sídelné väzby medzi obcami a rovnovážny sídelný rozvoj vrátane rozvoja vidieka. Vytvárajú

podmienky pre dostupnosť k infraštruktúram, zachovanie a rozvoj prírodného a kultúrneho dedičstva a zabezpečujú požiadavky, ktoré sú na sídelnú štruktúru kladené z hľadiska ekonomických, sociálnych a environmentálnych súvislostí. Rozvojové osi tak efektívne plnia požiadavky trvalej udržateľnosti a vytvárania zdravého a environmentálne vhodného obytného i pracovného prostredia.

Koncepcia územného rozvoja Slovenska 2001 stanovuje tri stupne rozvojových osí, ktoré vychádzajú z nasledovných kritérií:

- *rozvojová os prvého stupňa* – prepája centrá osídlenia prvej skupiny a ťažiská osídlenia prvej úrovne v štáte a porovnateľné centrá mimo hraníc krajiny, pričom zahŕňa minimálne jednu cestnú komunikáciu a jednu železnicu rýchlostného typu,
- *rozvojová os druhého stupňa* – prepája centrá osídlenia druhej skupiny a ťažiská osídlenia druhej úrovne s centrami osídlenia prvej skupiny a ťažiskami osídlenia prvej úrovne, resp. prepája centrá osídlenia druhej skupiny a ťažiská osídlenia druhej úrovne medzi sebou, pričom zahŕňa minimálne jednu cestnú komunikáciu a jednu železnicu nadregionálneho významu alebo jednu rýchlostnú cestu,
- *rozvojová os tretieho stupňa* – prepája stredné centrá a ťažiská osídlenia tretej úrovne navzájom, ako aj ostatné vyhodnocované centrá osídlenia s ostatnými centrami osídlenia druhej skupiny.

Koncepcia územného rozvoja Slovenska 2001 odporúča sa na riešenom území prednostne podporovať územný rozvoj v smere týchto osí:

- Žitnoostrovno-dunajská rozvojová os – rozvojová os druhého stupňa Bratislava – Dunajská Streda – Komárno – Štúrovo,
- Južnoslovenská rozvojová os: Dunajská Streda – Nové Zámky – Želiezovce – Šahy – Veľký Krtíš – Lučenec (v úseku Dunajská Streda – Nové Zámky, ako komunikačno-sídelnú os),
- Dudvážsko rozvojová os rozvojová os druhého stupňa Galanta – Dunajská Streda.

Obec Sap leží v priestore Žitnoostrovno-dunajskej rozvojovej osi.

Polohový potenciál riešeného územia je veľmi vysoký, riešené územie:

- leží v susedstve Bratislavy, hlavného mesta SR a ťažiskového jadra stredoeurópskeho mestského regiónu Viedeň – Bratislava – Győr,

Podľa Koncepcie územného rozvoja Slovenska 2001 je riešené územie súčasťou euroregiónov:

- euroregiónu „Váh-Dunaj-Ipeľ“ s Maďarskom,
- euroregiónu „Podunajský trojspolok“ s Maďarskom.

V rámci Koncepcie spolupráce regiónov pri priestorovom usporiadaní a rozvoji Podunajského priestoru (medzinárodné projekty DONAUREGIONEN a DONAUREGIONEN+) bolo na území Trnavského kraja identifikované a popísané územie so silnými cezhraničnými, resp. cez dunajskými väzbami (Cezdunajský región Dunajská Streda – Győr), ktorého najvýznamnejšie centrum na území Trnavského kraja je mesto Dunajská Streda a na území regiónu Győr-Moson-Sopron mesto Győr. V rámci tohto územia existujú významné socioekonomické cezhraničné väzby spojené s výmenou osôb, tovaru a kapitálu.

Ďalší vývoj sídelnej štruktúry záujmového územia je potrebné vnímať v nových súvislostiach. Tieto nespočívajú len v zmenených politických a hospodárskych podmienkach Slovenska, ale predovšetkým v súvislostiach a podmienkach tzv. postindustriálnej etapy vývoja spoločnosti. Podstatou tejto etapy vývoja spoločnosti je jej transformácia zo spoločnosti „industriálnej“ na spoločnosť „informačnú“, pre ktorú je determinantom rozvoja transformácia z produkcie hmotných statkov na produkciu duchovných hodnôt. Súčasne s tým sa očakáva v súlade s charakterom postindustriálneho vývoja ďalší rozvoj primárneho a sekundárneho sektora, ktorého

d'alší rozvoj tkvie v ekologizácii výroby, spôsobe spracovania a využívania ich produktov.

Pri d'alšom rozvoji obce i jej mikropriestoru sa žiada akceptovať charakteristické znaky vývoja vidieckeho osídlenia a kultúrnej krajiny, a to pri rozvoji sídiel a pri lokalizovaní výrobných a technických diel v krajine, stavieb a areálov, trás dopravy a technickej infraštruktúry a hospodárskej činnosti. To znamená:

- pri novej výstavbe akceptovať a nadväzovať na historicky utvorenú štruktúru osídlenia s cieľom dosiahnuť ich vzájomnú funkčnú a priestorovú previazanosť pri zachovaní identity, špecifičnosti a pod. pôvodného osídlenia,
- rešpektovať kultúrno-historické urbanistické celky a architektonické objekty až areály v širšom zábere než požaduje ochrana pamiatok, tzn. podchytením aj d'alších hodnôt prostredia s cieľom zabezpečiť pre ne potrebnú ochranu,
- rešpektovať potenciál kultúrnych, historických, spoločenských, technických, hospodárskych a d'alších hodnôt charakterizujúcich prostredie, a to v polohe hmotnej aj nehmotnej a vytvárať pre ne vhodné prostredie.

Združenia obcí

Podľa zákona č. 369/1990 Zb. o obecnom zriadení, v znení neskorších predpisov, obec má právo združovať sa s inými obcami v záujme dosiahnutia spoločného prospechu. V praxi najčastejším predmetom činnosti združenia obcí sú oblasti: sociálne veci, starostlivosť o životné prostredie, miestna doprava, školstvo, kultúra a miestny cestovný ruch. Svojou činnosťou združenie obcí napomáha využiť svoj prirodzený potenciál na dosiahnutie hospodárskeho, kultúrneho a sociálneho rozvoja územia, spoločne vytvárať podmienky na plnenie úloh obcí.

Obec Sap aktívne spolupracuje aj s okolitými obcami z okresu Dunajská Streda. Obec Sap je členom Mikroregionu Medzičilizie. Názov mikroregionu vyplýva z niekdajších zemepisných pomerov bývalých vodných tokov na Žitnom ostrove. Už kroniky v stredoveku používajú tento názov spomínaného územia. Toto pomenovanie sa používa dodnes. Potok Čiliz a tok Dunaja objíma sedem obcí, a tým sa určuje Medzičilizie. V Medzičilizii sa nachádzajú obce: Čilizská Radvaň, Baloň, Kľúčovec, Medveďov, Sap, Ňárad a Pataš. Mikroregion Medzičilizie, ako združenie spomínaných siedmich obcí, bol založený v prospech spoločných projektov v deväťdesiatych rokoch 20. storočia. V roku 2003 vzniklo Združenie obcí Medzičilizia za účasti už spomínaných a d'alších 11 obcí /Dolný Štál, Bohel'ov, Padáň, Okoč, Sokolce, Brestovec, Bodza, Holiare, Klížska Nemá, Trávník, Číčov/a mesta Veľký Meder. V roku 2012 sa pridala aj obec Okoličná na Ostrove. Združenie zastrešuje spoluprácu obcí z územia Trnavského a Nitrianskeho samosprávneho kraja, a tým spojí aj väčšie regióny. Vzniknutý mikroregion má v súčasnosti 20 členov.

Úlohou Združenia obcí Medzičilizia je riešenie spoločných problémov a hľadanie spoločných ciest rozvoja príslušného územia s využitím rôznych grantov. V mikroregione sa nachádzajú termálne pramene, lesy, prírodné rezervácie, ktoré sú nenahraditeľné a jedinečné prírodné poklady. Preto z dôvodu ochrany životného prostredia naďalej rozvíjajú selektívny zber odpadu a hľadajú možnosti využitia obnoviteľných energetických zdrojov. Prioritou je aj rozvoj cestovného ruchu v danom území a vybudovanie kanalizácie odpadových vôd, nakoľko v mnohých obciach tohto regiónu nie je doteraz riešený tento problém.

Obec aktívne spolupracuje s obcami zo Žitného ostrova – obec je členom Združenia miest a obcí Žitného ostrova (ďalej len ZMOŽO). ZMOŽO so sídlom v Dunajskej Strede je dobrovoľným záujmovým združením na presadzovanie postavenia a práv miest a obcí Žitného ostrova s ohľadom na ich osobné postavenie a záujmy a potreby občanov týchto miest a obcí.

Obec Sap je zapojená do prístupu LEADER, ktorý je spôsob podpory vidieckych oblastí cestou integrovaného rozvoja vidieka – podpory rozvoja jeho vnútorného potenciálu s dôrazom na zachovanie identity a regionálnych špecifik a využitím jeho vnútornej organizácie. Cieľom obce v rámci prístupu LEADER je zvýšiť kvalitu života miestnych obyvateľov prostredníctvom využívania miestneho a regionálneho rozvojového potenciálu. Prístup LEADER v obci Sap

bude implementovaný v rámci Občianskeho združenia MAS⁴ Podunajsko, ktoré je mimovládne, nepolitické, nezávislé združenie fyzických a právnických osôb, ktoré zabezpečujú svoju činnosť napĺňaním cieľov a predmetu v celistvom území tvorenom katastrálnymi územiami obcí: Baloň, Bohel'ov, Čiližská Radvaň, Dolný Štál, Kľúčovec, Medved'ov, Nárada, Okoč, Padáň, Pataš, Sap, Veľký Meder. Sídлом občianskeho združenia MAS Podunajsko o. z. je obec Dolný Štál (Obecný úrad Dolný Štál, ul. Mateja Korvína č. 676/2, 930 10 Dolný Štál). *Stanovy Občianskeho združenia MAS Podunajsko o. z. definujú, že združenie je založené za účelom vytvorenia integrovanej stratégie na obnovu a rozvoj regiónu a jeho záujmom a záujmom jeho členov je realizácia spoločnej stratégie rozvoja v regióne, všestranná podpora trvale udržateľného rozvoja daného územia, ktorá je zameraná predovšetkým na nové formy zlepšovania kvality života v regiónoch, posilnenie ekonomického prostredia, zhodnocovanie prírodného a kultúrneho dedičstva regiónu v kontexte na rozvoj cestovného ruchu, športových a rekreačných aktivít a vytvárania podmienok pre najširšiu spoluprácu pri obnove a rozvoji regiónu, propagácie obnovy vidieka a účasť pri obnove vidieka na národnej a európskej úrovni.*

Obec Sap je aj členom Združenia miest a obcí Slovenska.

STEEP analýza (analýza externého prostredia)

STEEP analýza pomôže získať obraz o sociálnom, technologickom, ekonomickom, ekologickom, politickom a hodnotovom prostredí, ktoré vplývajú na rozvoj obce.

| Sociálne | Technologické | Ekonomické | Ekologické | Politické | Hodnoty |
|--|--|---|---|--|------------------------------------|
| Rast počtu obyvateľstva, starnutie, rastúci záujem o sociálne služby | Úroveň technológie poskytovateľa | Nové trhy a nové príležitosti v oblasti priemyslu a služieb (napr. cestovný ruch) | Relatívne dobrý stav životného prostredia | Politika Vlády SR v hospodárskej, sociálnej a environmentálnej oblasti | Zmena postojov k lokálnemu rozvoju |
| Zmeny postojov a správania – aktívny tretí sektor | Dostupná technológia a využívaná technológia | - | Možnosti obnovy a tvorby životného prostredia | Štandardy na politickej scéne | Organizačná kultúra |
| Zmeny správania klientov | Technológia využívaná obyvateľmi, podnikateľmi | Možné finančné zdroje | Politika ŽP | Legislatíva | Tímová spolupráca |
| Móda | Kontakt s obyvateľmi prostredníctvom technológie | Vplyv daňovej politiky | Podpora tvorby a ochrany ŽP | Zmena vlády ako výsledok volieb | Osobné hodnoty |

A.III Zhodnotenie súčasného stavu územia

SWOT analýza potenciálu rozvoja obce

Zhodnotenie súčasného stavu územia formou SWOT analýzy je spracovaná na základe auditu rozvojových zdrojov obce. Analýza sa dotýka 4 oblastí: **1.** Poloha, prírodné pomery, životné prostredie **2.** Bytový fond, technická infraštruktúra. **3.** Ľudské zdroje, trh práce, školstvo, zdravotníctvo, sociálna oblasť, šport, kultúra **4.** Hospodárstvo, ekonomický rozvoj

Poloha, prírodné pomery, životné prostredie

| Silné stránky | Slabé stránky |
|--|--|
| <ul style="list-style-type: none"> • dobrá geografická poloha v blízkostimiest Bratislava, Dunajská Streda, Győr • priaznivé prírodné podmienky pre rozvoj cestovného ruchu v obci i jej okolí • prírodné lokality s významnými estetickými a biologickými hodnotami v okolí obce • zabezpečený odvoz TKO, existencia separovaného zberu a zberného dvora | <ul style="list-style-type: none"> • vysoký podiel ornej pôdy na úkor lesných a trv. trávnych porastov - intenzívne využívaná poľnohospodárska pôda (veľké bloky parciel ornej pôdy) • nedostatočné využitie obnoviteľných zdrojov energie a geotermálnej energie v prospech rozvoja obce • nevyhovujúci stav verejnej zelene • absencia územného plánu obce • absencia verejnej kanalizácie • absencia centrálného priestoru v obci na relax a oddych |
| Príležitosti | Ohrozenia |
| <ul style="list-style-type: none"> • zintenzívnenie spolupráce s okolitými obcami ako aj cezhraničnej spolupráce • zvýšenie ekologickej stability územia – uplatnenie princípov trvalo udržateľného rozvoja v ďalšom rozvoji územia • realizovanie projektov zameraných na zlepšenie stavu životného prostredia vo všetkých jeho zložkách • vybudovanie kompostárne • realizácia projektov podporujúcich využitie obnoviteľných zdrojov energie • revitalizácia a rozšírenie verejnej zelene • vypracovanie územného plánu obce • vybudovanie oddychovej zóny v obci | <ul style="list-style-type: none"> • stagnácia už nadviazanej lokálnej, regionálnej, ako aj medzinárodnej spolupráce, resp. nenadviažu sa nové partnerské vzťahy • znižovanie ekologickej stability krajiny v dôsledku intenzívnenia sa stresových faktorov (znečisťovanie prírody vplyvom rozvoja dopravy) • nadmerné využívanie umelých hnojív spôsobujúce acidifikáciu pôdy |

Bytový fond, technická infraštruktúra

| Silné stránky | Slabé stránky |
|---|--|
| <ul style="list-style-type: none"> • dostupnosť širokopásmového internetu • cesta zabezpečujúca dobrú dopravnú dostupnosť obce • EuroVelo 6 / Dunajská cyklistická cesta prechádzajúca cez obec | <ul style="list-style-type: none"> • absencia nájomných bytov • nedostatok stavebných pozemkov na individuálnu bytovú výstavbu • zlý technický stav miestnych komunikácií • vysoká energetická náročnosť obecných verejných budov • nedostatok finančných prostriedkov na údržbu technickej infraštruktúry • neriešenie odtoku dažďovej vody z povrchu vozovky • zlý stav miestnych komunikácií, chodníkov, verejných priestranstiev a parkov • absencia cyklistických chodníkov pre miestnych i turistov smerom do susednej obce Ňárad • čiastočne zlý technický stav verejného rozhlasu |
| Príležitosti | Ohrozenia |
| <ul style="list-style-type: none"> • podpora výstavby nájomných bytov • rekonštrukcia a vybudovanie inžinierskych sietí • rekonštrukcia a výstavba miestnych komunikácií • výstavba cyklistických chodníkov a cyklotrás • podpora projektov rozvoja bývania v obci – výmera nových stavebných pozemkov • vytvorenie podmienok pre rozvíjanie a skvalitnenie bytového fondu obce • rekonštrukcia miestnych komunikácií, chodníkov, verejného osvetlenia, verejných priestranstiev a parkov • budovanie cyklistického chodníka medzi obcami Sap a Ňárad | <ul style="list-style-type: none"> • nedostatok finančných prostriedkov na ďalšie skvalitnenie technickej infraštruktúry • nerozšírenie kanalizácie • zhoršenie kvality miestnych komunikácií z dôvodu nedostatku financií na ich údržbu • záplavy |

Ludské zdroje, trh práce, školstvo, zdravotníctvo, sociálna oblasť, šport, kultúra

| Silné stránky | Slabé stránky |
|---|---|
| <ul style="list-style-type: none"> • multikultúrny charakter obyvateľstva • dobrá spolupráca obecného zastupiteľstva s aktérmi lokálneho života • vysoká angažovanosť obce o spoluprácu s ďalšími obcami v riešení spoločných problémov | <ul style="list-style-type: none"> • pokles počtu obyvateľstva • vysoká miera nezamestnanosti • slabá vybavenosť obce so zariadeniami pre šport a kultúru • nevyhovujúci technický stav vnútorných priestorov obecného úradu a kultúrneho domu • zastaraný systém vykurovania v budove obecného úradu a kultúrneho domu • nevyhovujúci technický stav interiéru budovy obecného úradu a kultúrneho domu • kvalita verejných detských ihrísk v kultúrnom prostredí • nedostatok finančných prostriedkov na rozvoj sociálnych služieb • zlý technický stav domu smútkua nedostatok hrobových miest na cintoríne • zlý technický stav futbalového areálu a športovej budovy v ňom • absencia futbalového ihriska s umeloutrávou |
| Príležitosti | Ohrozenia |
| <ul style="list-style-type: none"> • rozvoj cestovného ruchu a multifunkčného poľnohospodárstva • obnovenie a rozvíjanie tradičných remesiel • rozvoj celoživotného učenia ako záruky rozvoja adaptability pracovnej sily • zvýšenie starostlivosti o starých obyvateľov obce • rozvoj zariadení pre kultúru a šport • rekonštrukcia vnútorných priestorov budovy kultúrneho domu a obecného úradu a vybudovanie nového vykurovacieho systému • rekonštrukcia futbalového areálu a športovej budovy • rekonštrukcia domu smútku a rozšírenie kapacity cintorína | <ul style="list-style-type: none"> • nedostatok finančných prostriedkov na skvalitnenie kultúrno-spoločenskej infraštruktúry obce • nedostatok finančných prostriedkov na rozvoj sociálnej infraštruktúry • odchod ľudí z obce |

Hospodárstvo, ekonomický rozvoj

| Silné stránky | Slabé stránky |
|--|--|
| <ul style="list-style-type: none"> • priaznivé prírodné a spoločenské podmienky pre rozvoj vidieckeho cestovného ruchu, cykloturistiky • priaznivé podmienky pre multifunkčné poľnohospodárstvo • blízke centrá cestovného ruchu – Győr, Dunajská Streda, Veľký Meder a Bratislava | <ul style="list-style-type: none"> • absencia tradície cestovného ruchu • nedostatočné služby v oblasti cestovného ruchu • slabý marketing obce • absencia kvalitných informačných/orientačných tabúľ pre turistov/návštevníkov obce • absencia ubytovacích služieb v obci |
| Príležitosti | Ohrozenia |
| <ul style="list-style-type: none"> • zvyšujúci záujem o vidiecky cestovný ruch, cykloturistiku • zvyšujúci záujem o eko- a bioprodukty • rozvoj nepotravinárskeho poľnohospodárstva - diverzifikácia tradičných činností poľnohospodárskych subjektov (napr. rozvoj agroturistiky, pestovanie liečivých rastlín, rozvíjanie ovocinárstva, poľovníctvo, oživenie remesiel) • rozvoj spolupráce subjektov hospodárskeho života • efektívne využitie podporných programov na rozvoj poľnohospodárstva a vidieka • vytvorenie efektívneho marketingu obce • vytvorenie nových pracovných miest v službách cestovného ruchu • rozmiestnenie informačných/orientačných tabúľ pre turistov/návštevníkov obce • vybudovanie miest na oddych miestnych obyv. a návštevníkov/turistov | <ul style="list-style-type: none"> • nerozvíjanie marketingu územia a úrovne poskytovaných služieb cestovného ruchu • znehodnocovanie prírodného agropotenciálu územia • nezáujem o turistické produkty obce i regiónu • implementácia investičných programov bez rešpektovania princípov trvalo udržateľného rozvoja • neschopnosť subjektov písať kvalitné projekty a využívať podporné programy štátu a EU |

Kľúčové disparity a hlavné faktory rozvoja

Kľúčové disparity

- Starnúca populácia
- Málo pracovných príležitostí a nízke príjmy obyvateľov
- Vysoká miera nezamestnanosti
- Nevyhovujúci technický stav budovy obecného úradu a budovy kultúrneho domu
- Absencia kvalitného verejného parku na oddych a relax v obci
- Nevyužívanie kultúrneho a prírodného potenciálu obce v oblasti cestovného ruchu pre vytváranie turistických produktov a služieb – zaostávanie za ostatnými obcami v okolí
- Nízka úroveň kvality verejnej infraštruktúry a služieb
- Nízka kvalita miestnych komunikácií a chodníkov
- Absencia cyklistického chodníka do obce Ňárad
- Nedostatočná kvalita ľudských zdrojov a spoločenského života
- Nízka kvalita základných a doplnkových služieb CR a vidieckeho turizmu

Hlavné faktory rozvoja

- ✓ Využitie výhodných polohových a prírodných podmienok obce
- ✓ Bohatý prírodný, kultúrny a historický potenciál pre rozvoj cestovného ruchu
- ✓ Zvýšenie atraktivity územia obce vybudovaním parku oddychu pri jazere v centre obce
- ✓ Výstavba nájomných bytov a výmera stavebných pozemkov
- ✓ Nárast počtu nových pracovných príležitostí a zvýšenie príjmov obyvateľstva
- ✓ Skvalitnenie životného prostredia – rozšírenie a revitalizácia verejnej zelene
- ✓ Zachovanie kultúrno-historického dedičstva
- ✓ Rekonštrukcia futbalového areálu a jeho osvetlenia a športovej budovy v areáli futbalového ihriska
- ✓ Vybudovanie futbalového ihriska s umelou trávou
- ✓ Zvýšenie dostupnosti sociálnych služieb zriadením denného stacionára pre dôchodcov
- ✓ Vytvorenie podmienok pre poskytovanie kvalitnejších verejných služieb
- ✓ Rozvoj ľudských zdrojov a spoločenského života
- ✓ Fondy EU a národné zdroje na podporu hospodárskeho rozvoja obce a podporu podnikateľov
- ✓ Trendy v cestovnom ruchu – zvýšený záujem o vidiecku turistiku, cykloturistiku a agroturistiku, aktívny cestovný ruch, krátkodobé pobyty
- ✓ Budovanie cyklistického chodníka
- ✓ Vytvorené podmienky pre separáciu a likvidáciu odpadov
- ✓ Využívanie obnoviteľných zdrojov energie na vykurovanie verejných budov
- ✓ Komplexná rekonštrukcia exteriéru a interiéru (vnútorných priestorov) a vykurovacieho systému obecného úradu a kultúrneho domu
- ✓ Rekonštrukcia miestneho rozhlasu a verejného osvetlenia
- ✓ Rekonštrukcia domu smútku a požiarnej zbrojnice
- ✓ Výstavba verejnej kanalizácie a likvidácia čiernych skládok odpadu v obci
- ✓ Vybudovanie zberného dvora a obecnej kompostárne

B – Strategická časť

Strategická časť obsahuje stratégiu rozvoja obce pri zohľadnení jeho vnútorných špecifik a určí hlavné ciele a priority rozvoja obce pri rešpektovaní princípov regionálnej politiky v záujme dosiahnutia vyváženého udržateľného rozvoja územia.

Pri spracovaní tohto dokumentu boli plno akceptované najvýznamnejšie rozvojové dokumenty týkajúce sa územia obce – Partnerská dohoda Slovenskej republiky na roky 2021-2027, ako aj Národná stratégia regionálneho a územného rozvoja Slovenskej republiky do roku 2030, Konceptia územného rozvoja Slovenska 2001 (KURS 2001), Program hospodárskeho a sociálneho rozvoja Trnavského samosprávneho kraja na roky 2016-2023, Územný plán Trnavského samosprávneho kraja, Regionálna inovačná stratégia Trnavského samosprávneho kraja, ako aj zákon č. 539/2008 Z.z. o podpore regionálneho rozvoja.

Zákon č. 539/2008 Z.z. o podpore regionálneho rozvoja definuje Program hospodárskeho rozvoja a sociálneho rozvoja obce nasledovne v § 8:

Program hospodárskeho rozvoja a sociálneho rozvoja obce

(1) Program hospodárskeho rozvoja a sociálneho rozvoja obce je strednodobý rozvojový dokument, ktorý je vypracovaný v súlade s cieľmi a prioritami ustanovenými v národnej stratégii a zohľadňuje ciele a priority ustanovené v programe hospodárskeho rozvoja a sociálneho rozvoja vyššieho územného celku, na území ktorého sa obec nachádza, a je vypracovaný podľa záväznej časti územnoplánovacej dokumentácie obce.

- (2) Vypracovanie programu hospodárskeho rozvoja a sociálneho rozvoja obce zabezpečuje obec pri uplatnení partnerstva.
- (3) Program hospodárskeho rozvoja a sociálneho rozvoja obce pozostáva z analyticko-strategickej časti a programovej časti.
- (4) Analyticko-strategická časť obsahuje najmä
 - a) súhrnnú geografickú, kultúrno-historickú a sociálno-ekonomickú charakteristiku obce a charakteristiku stavu vybavenosti a obsluhy územia obce,
 - b) hodnotenie a analýzu hospodárskej situácie, sociálnej situácie, environmentálnej situácie a situácie v oblasti kultúry a vybavenosti a obsluhy územia obce,
 - c) analýzu väzieb strategických dokumentov v oblasti regionálneho rozvoja s územím obce,
 - d) určenie rozvojového potenciálu a limitov rozvoja územia obce, definovanie podmienok udržateľného rozvoja obce,
 - e) stratégiu rozvoja obce, pri zohľadnení jej vnútorných špecifik, ktorá určí hlavné smery, priority a ciele rozvoja obce,
 - f) analýzu finančných potrieb a možností financovania programu hospodárskeho rozvoja a sociálneho rozvoja obce.

(5) Programová časť obsahuje najmä

- a) zoznam opatrení a aktivít na zabezpečenie realizácie programu hospodárskeho rozvoja a sociálneho rozvoja obce,
- b) inštitucionálne zabezpečenie a organizačné zabezpečenie realizácie programu hospodárskeho rozvoja a sociálneho rozvoja obce,
- c) finančné zabezpečenie jednotlivých opatrení a aktivít, inštitucionálnej a organizačnej stránky realizácie programu hospodárskeho rozvoja a sociálneho rozvoja obce,

- d) systém monitorovania a hodnotenia plnenia programu hospodárskeho rozvoja a sociálneho rozvoja obce s ustanovením merateľných ukazovateľov,
 - e) časový harmonogram realizácie programu hospodárskeho rozvoja a sociálneho rozvoja obce.
- (6) Aktualizácia programu hospodárskeho rozvoja a sociálneho rozvoja obce sa vypracúva podľa potreby.
- (7) Program hospodárskeho rozvoja a sociálneho rozvoja obce a jeho aktualizáciu schvaľuje obecné zastupiteľstvo.
- (8) Schválenie programu hospodárskeho a sociálneho rozvoja obce a príslušnej územnoplánovacej dokumentácie, ak jej spracovanie vyžaduje osobitný predpis, 8) je podmienkou na predloženie žiadosti obce o poskytnutie finančného príspevku zo štátneho rozpočtu a doplnkových zdrojov podľa § 4 ods. 2.

Pôsobnosť obcí pri podpore regionálneho rozvoja zákon č. 539/2008 Z.z. o podpore regionálneho rozvoja definuje nasledovne v § 12:

Obec vo svojej pôsobnosti na účely podpory regionálneho rozvoja

- a) analyzuje a hodnotí úroveň rozvoja svojho územia a jeho častí, zabezpečuje jeho trvalo udržateľný hospodársky rozvoj, sociálny rozvoj a územný rozvoj,
- b) zabezpečuje a koordinuje vypracovanie a realizáciu programu hospodárskeho rozvoja a sociálneho rozvoja obce, pravidelne ho monitoruje a každoročne vyhodnocuje jeho plnenie, zabezpečuje súlad programu hospodárskeho rozvoja a sociálneho rozvoja obce s územnoplánovacou dokumentáciou, ak jej spracovanie vyžaduje osobitný predpis,
- c) spolupracuje s vyšším územným celkom, na území ktorého sa obec nachádza, na príprave a realizácii programu hospodárskeho rozvoja a sociálneho rozvoja vyššieho územného celku a na účely evidencie poskytuje vyššiemu územnému celku program hospodárskeho rozvoja a sociálneho rozvoja obce,
- d) podieľa sa na plnení úloh, ktoré súvisia so zameraním podpory regionálneho rozvoja podľa § 3, v spolupráci s ministerstvom a ostatnými sociálno-ekonomickými partnermi, ktorí sa nachádzajú na území obce,
- e) vytvára podmienky na vznik a rozvoj územnej spolupráce a partnerstiev,
- f) spolupracuje s ďalšími obcami, regiónmi a územnými celkami alebo s orgánmi iných štátov, ktoré plnia funkcie územnej samosprávy,
- g) podporuje rozvoj podnikateľských aktivít potrebných na rozvoj obce.

Stratégia, priority a ciele Partnerskej dohody Slovenskej republiky na roky 2021-2027 budú implementované prostredníctvom operačných programov v rámci jednotlivých cieľov politiky EÚ. Program hospodárskeho a sociálneho rozvoja obce Sap zohľadňuje možnosti získavania zdrojov z operačných programov na roky 2021-2027. Podľa cieľov politiky Európskej únie obec Sap leží v NUTS 2 regióne, ktorý spadá pod kategórie rozvinutejšie regióny (HDP na obyvateľa $\geq 90\%$ priemeru EÚ-27).

Európska územná spolupráca, v rámci ktorej pre riešené územie veľký význam má cezhraničná spolupráca implementovaná prostredníctvom operačných programov Program cezhraničnej spolupráce Interreg V-A SK-HU, *Interreg V-A SK-CZ* a Interreg V-A Slovenská republika – Rakúsko.

Tento programový dokument plne zohľadňuje horizontálne priority, ktoré sú svojím charakterom a vplyvmi prierezovými témami všetkých priorít a budú rešpektované pri

každom projekte/skupine projektov operačných programov, bez ohľadu na podporovanú tému alebo územie.

Územné plánovanie

Územné plánovanie patrí k dôležitým nástrojom rozvoja sídiel. Územnoplánovacia dokumentácia komplexne rieši priestorové usporiadanie a funkčné využívanie územia, zosúladuje záujmy a činnosti ovplyvňujúce územný rozvoj, životné prostredie a ekologickú stabilitu a ustanovuje regulatívy priestorového usporiadania a funkčného využívania územia.

Obstarávanie územných plánov v súlade s novelami stavebného zákona č. 50/1976 Zb. patrí do kompetencie obcí. Územné plánovanie komplexne rieši funkčné využitie územia, jeho cieľom je vytvárať predpoklady k súladu výstavby a iných činností ovplyvňujúcich rozvoj obce.

Obec Sap nemá vypracovaný Územný plán obce.

Strategický program a akčný plán Programu hospodárskeho a sociálneho rozvoja obce Sap sú v súlade s globálnym cieľom, strategickými cieľmi a prioritami Programu hospodárskeho a sociálneho rozvoja Trnavského samosprávneho kraja na roky 2016-2020.

V rámci obdobia rokov 2016 – 2023 si Trnavský samosprávny kraj zadefinoval prioritné oblasti, ktoré vytvárajú základnú štruktúru rozvojovej stratégie programu hosp. a soc. rozvoja kraja:

➤Prioritná oblasť – Hospodárska

Cieľ: Posilnenie konkurencieschopnosti ekonomiky a zlepšenie podnikateľského prostredia,

Podpora výskumu, vývoja a inovácií

Podpora rozvoja cestovného ruchu a športu

Verejná osobná a nemotorová doprava, prepájanie kraja s dopravnými sieťami a zlepšenie dopravnej dostupnosti regiónu

Prepájanie kraja komunikačnými sieťami a zlepšenie komunikačnej dostupnosti v rámci samotného regiónu

Zlepšenie dostupnosti k infraštruktúre TEN-T a cestám I. triedy s dôrazom na rozvoj multimodálneho dopravného systému a podpora regionálnej a miestnej mobility

Podpora poľnohospodárstva a rozvoja vidieka

Podpora cezhraničnej, nadnárodnej a medzinárodnej spolupráce

➤Prioritná oblasť – Sociálna

Cieľ: Vytváranie vhodných podmienok pre rozvoj vzdelávania

Zvyšovanie zamestnanosti všetkých vekových skupín obyvateľstva v produktívnom veku za účelom minimalizácie nezamestnanosti v regióne

Podpora poskytovania sociálnych služieb a sociálna inklúzia

Zvyšovanie kvality a efektívnosti zdravotníckych služieb a integrácia primárnej zdravotnej starostlivosti v kraji

Zachovanie kultúrneho dedičstva a zabezpečenie rozvoja kultúry, kultúrnych a osvetových zariadení, zachovanie kultúrnych a ľudových tradícií kraja

Vypracovanie koncepcií, dokumentov, zabezpečujúcich informovanosť v sociálnej oblasti

Podpora cezhraničnej, nadnárodnej a medzinárodnej spolupráce

➤Prioritná oblasť – Environmentálna

Cieľ: Investície do vodného hospodárstva

Zabezpečenie ochrany ovzdušia pred vysokým množstvom znečisťujúcich látok do

ovzdušia

Skvalitnenie nakladania s odpadmi

Efektívne využívanie prírodných zdrojov, ekosystémov a ekosystémových služieb, starostlivosť o pôdu a lesy

Vytváranie vhodných podmienok pre výrobu, energetickú efektívnosť a distribúciu energie z obnoviteľných zdrojov

Podpora medzinárodnej, nadnárodnej a cezhraničnej spolupráce

Strategická vízia PHSR Trnavského samosprávneho kraja je konkurencieschopný a všestranne rozvinutý kraj efektívne využívajúci všetky zdroje pri zachovaní prírodných, kultúrnych a historických hodnôt, pamiatok, kvality života a životného prostredia. Mobilizácia vnútorných zdrojov regiónu a získanie mimoregionálnych zdrojov pre realizovanie zámerov, spejúcich k rozvoju kraja.

Zámerom tejto kapitoly je identifikácia prioritných rozvojových oblastí obce a zároveň stanovenie strategických cieľov, priorít a opatrení predstavujúcich rozvojovú stratégiu obce nadväzujúcu na výsledky komplexného auditu rozvojového potenciálu záujmového územia, na SWOT analýzu a na vyššie uvedené programové dokumenty.

Globálnym cieľom Programu hospodárskeho a sociálneho rozvoja obce Sap je podporiť vyvážený rozvoj v obci prostredníctvom postupného zvyšovania jej konkurencieschopnosti. Strategickým cieľom obce je vytvorenie vhodného sociálnoekonomického a trvalo udržateľného prostredia, ktoré bude podporovať vlastné úsilie a výkony obyvateľov pri tvorbe pracovných príležitostí, povedie jednotlivcov k dobrovoľnej zodpovednosti o sociálne slabších a o životné prostredie.

Cieľom rozvojovej stratégie je vybudovať príťažlivú obec pre vlastných obyvateľov ako aj návštevníkov obce, zlepšiť občianska a technickú infraštruktúru obce, zlepšiť súčasný stav životného prostredia v obci, zviditeľniť obec pre potenciálnych turistov a potenciálnych podnikateľov a tým aj posilniť miestnu ekonomiku.

Vychádzajúc z analýzy existujúceho stavu hospodárskych a sociálnych podmienok v obci boli identifikované nasledovné strategické prioritné rozvojové oblasti obce:

- **Trvalo udržateľný ekonomický rozvoj obce**
- **Investície do občianskej infraštruktúry obce**
- **Investície do dopravnej a technickej infraštruktúry obce**
- **Rozvoj bývania**
- **Ochrana životného prostredia**

Strategický cieľ v hospodárskej oblasti: Trvalo udržateľný hospodársky rozvoj založený na miestnych zdrojoch.

Strategický cieľ v sociálnej oblasti: Kvalitné sociálne služby zabezpečujúce spokojnosť medzi obyvateľmi obce.

Strategický cieľ v environmentálnej oblasti: Zdravé životné prostredie v obci Sap.

Tabuľka strategických cieľov a opatrení

| | |
|--|--|
| Vizia obce Sap „Obec Sap – regionálne centrum cestovného ruchu so spokojným a aktívnym obyvateľstvom vo vysokokvalitnom životnom prostredí, obec zabezpečujúca kvalitné služby pre obyvateľov i návštevníkov obce.“ | |
| 1. Prioritná oblasť – Hospodárska | <p><i>Opatrenie 1.1: Posilnenie miestnych malých a stredných podnikateľov, posilnenie marketingu obce</i></p> <p><u>Cieľ: Zvýšiť podiel malých a stredných podnikateľov v lokálnej ekonomike</u></p> <p><i>Opatrenie 2.1: Podpora vytvárania nových pracovných miest v obci</i></p> <p><u>Cieľ: Rast zamestnanosti založený na kvalifikovanej a flexibilnej pracovnej sile, rozvoj inkluzívneho trhu práce a rovnosti príležitostí</u></p> <p><i>Opatrenie 1.1: Rozvoj dopravnej infraštruktúry</i></p> <p><u>Cieľ: Modernizácia cestnej dopravy</u></p> <p><i>Opatrenie 2.1. Rozšírenie a skvalitnenie inžinierskych sietí</i></p> <p><u>Cieľ: Rozvoj inžinierskych sietí</u></p> <p><i>Opatrenie 3.1. Rekonštrukcia verejných budov</i></p> <p><u>Cieľ: Zníženie energetickej náročnosti verejných budov</u></p> <p><i>Opatrenie 4.1. Skvalitnenie podmienok cestovania autobusmi</i></p> <p><u>Cieľ: Podpora rozvoja verejnej hromadnej dopravy</u></p> |
| 2. Prioritná oblasť – Sociálna | <p><i>Opatrenie 1.1: Budovanie a rozvoj občianskej infraštruktúry</i></p> <p><u>Cieľ: Optimalizovať občiansku infraštruktúru obce</u></p> <p><i>Opatrenie 2.1: Rozvoj sociálnych služieb</i></p> <p><u>Cieľ: Zlepšiť sociálne služby v obci</u></p> <p><i>Opatrenie 3.1. Vytvorenie podmienok na podporu aktívneho občianstva</i></p> <p><u>Cieľ: Aktívne občianstvo</u></p> <p><i>Opatrenie 4.1. Vytvorenie podmienok na ochranu kultúrneho dedičstva</i></p> <p><u>Cieľ: Kultúrne dedičstvo</u></p> <p><i>Opatrenie 5.1. Vytvorenie kvalitných priestorových podmienok pre riadenie rozvoja obce</i></p> <p><u>Cieľ: Kvalitné priestorové podmienky pre riadenie rozvoja obce</u></p> |
| 3. Prioritná oblasť – Environmentálna | <p><i>Opatrenie 1.1: Podpora rozvoja individuálnej bytovej výstavby</i> <i>Opatrenie 1.2: Rozvoj výstavby bytových domov</i></p> <p><u>Cieľ: Skvalitňovanie bytovej situácie</u></p> <p><i>Opatrenie 1.2. Vytvorenie prítlačných podmienok bývania v obci</i></p> <p><u>Cieľ: Zabezpečiť rast počtu obyvateľstva obce</u></p> <p><i>Opatrenie 1.1: Vybudovanie verejnej kanalizácie</i> <i>Opatrenie 1.2: Využívanie alternatívnych a obnoviteľných zdrojov energie</i> <i>Opatrenie 1.3: Riešenie problémov odpadového hospodárstva</i> <i>Opatrenie 1.4: Revitalizácia verejných priestorov</i></p> <p><u>Cieľ: Zlepšenie stavu životného prostredia</u></p> |

C – Programová časť

Programová časť obsahuje strategické prioritné rozvojové oblasti obce, definovanie strategických cieľov pri jednotlivých prioritných oblastiach, priority, zoznam opatrení a aktivít na zabezpečenie realizácie programu rozvoja obce. Program obsahuje podrobnejšie rozpracovanie strategických cieľov v hospodárskej, sociálnej a environmentálnej politike na úrovni opatrení a aktivít.

- **Strategická prioritná rozvojová oblasť č.1: Trvalo udržateľný ekonomický rozvoj obce**

Strategický cieľ: *Zabezpečiť trvalo udržateľný hospodársky rast v miestnej ekonomike a v okolí obce, ktorý je základom hospodárskeho a sociálneho postavenia obyvateľov obce. Podpora multifunkčného poľnohospodárstva, priemyslu a služieb - vrátane cestovného ruchu ako perspektívneho hospodárskeho odvetvia obce. Zvýšenie atraktivity obce pre malých a stredných podnikateľov, zvýšenie zamestnanosti obyvateľov obce.*

Cieľ 1: Zvýšiť podiel malých a stredných podnikateľov v lokálnej ekonomike

Opatrenie 1.1: Posilnenie miestnych malých a stredných podnikateľov, posilnenie marketingu obce

Aktivity:

- Podpora zvýšenia konkurencieschopnosti malých a stredných podnikateľov
- Podpora diverzifikácie lokálnej ekonomiky
- Podpora budovania zariadení na vidiecky cestovný ruch a agroturistiku
- Podpora rozvoja turistickej infraštruktúry obce
- Zintenzívnenie spolupráce s aktérmi hospodárskeho života doma i v zahraničí
- Účasť obce na projektoch podporujúcich cestovný ruch v danom regióne

Cieľ 2: Rast zamestnanosti založený na kvalifikovanej a flexibilnej pracovnej sile, rozvoj inkluzívneho trhu práce a rovnosti príležitostí

Opatrenie 2.1: Podpora vytvárania nových pracovných miest v obci

Aktivity:

- Podpora rekvalifikačných kurzov a vzdelávacích programov poskytujúcich rôzne kvalifikácie s ohľadom na dynamiku trhu práce
- Podpora programov na elimináciu prejavov diskriminácie na trhu práce postavenej na akomkoľvek základe

- **Strategická prioritná rozvojová oblasť č. 2: Investície do občianskej infraštruktúry obce**

Strategický cieľ: *Zabezpečiť dostupnosť kvalitnej občianskej infraštruktúry v školskej, sociálnej, zdravotnej, športovej a kultúrnej oblasti. Zníženie percenta sociálne ohrozených a vylúčených obyvateľov obce. Rozvoj sociálnych služieb a podpora integrácie rôznych skupín obyvateľov do spoločenského života. Zlepšenie sociálnej starostlivosti a služieb pre*

marginalizované skupiny a deti, podpora sociálneho zapojenia nezamestnaných. Rozvoj aktívneho občianstva.

Cieľ 1: Optimalizovať občiansku infraštruktúru obce

Opatrenie 1.1: Budovanie a rozvoj občianskej infraštruktúry

Aktivity:

- Oprava, rekonštrukcia a výstavba objektov občianskej infraštruktúry
- Podpora kultúry, športu, školských a voľnočasových programov
- Rekonštrukcia a výstavba športových zariadení
- Rekonštrukcia kultúrnych zariadení
- Rekonštrukcia budovy obecného úradu a kultúrneho domu
- Rekonštrukcia domu smútku
- Rozšírenie kamerového systému

Cieľ 2: Zlepšiť sociálne služby v obci

Opatrenie 2.1: Rozvoj sociálnych služieb

Aktivity:

- Poradenstvo v školskej, sociálnej, zdravotnej a kultúrnej oblasti
- Zriadenie jasiel
- Rozšírenie osvetly s protidrogovou a protialkoholickou tematikou
- Rozširovanie opatrovateľských služieb pre obyvateľov
- Koordinovanie poskytovania sociálnej pomoci v obci
- Zabezpečenie sociálnej starostlivosti a služieb pre marginalizované skupiny a detia podpora sociálneho zapojenia nezamestnaných

Cieľ 3: Aktívne občianstvo

Opatrenie 3.1. Vytvorenie podmienok na podporu aktívneho občianstva

Aktivity:

- Realizovanie permanentného dialógu samosprávnych orgánov obce s obyvateľmi, zabezpečiť monitoring občianskych potrieb a dôsledne rešpektovať právo na informovanosť
- Vytvárať podmienky na podporu činnosti mimovládnych organizácií a dobrovoľníckeho sektoru
- Vydávanie obecných novín

Cieľ 4: Kultúrne dedičstvo

Opatrenie 4.1. Vytvorenie podmienok na ochranu kultúrneho dedičstva

Aktivity:

- Organizovanie kultúrnych podujatí k hlbšiemu poznaniu kultúrneho dedičstva

Cieľ 5: Kvalitné priestorové podmienky pre riadenie rozvoja obce

Opatrenie 5.1. Vytvorenie kvalitných priestorových podmienok pre riadenie rozvoja obce

Aktivity:

- Výstavba novej budovy pre obecný úrad
- **Strategická prioritná rozvojová oblasť č. 3: Investície do dopravnej a technickej infraštruktúry obce**

Strategický cieľ: *Skvalitniť dopravnú a technickú infraštruktúru v obci. Zvýšenie kvality, bezpečnosti a plynulosti dopravy v obci Sap a minimalizovať jej negatívny vplyv na obyvateľov a návštevníkov obce. Využitie obnoviteľných zdrojov energie a geotermálnej energie. Zlepšiť podmienky verejnej hromadnej dopravy.*

Cieľ 1: Modernizácia cestnej dopravy

Opatrenie 1.1: Rozvoj dopravnej infraštruktúry

Aktivity:

- Rekonštrukcia a budovanie miestnych komunikácií a chodníkov
- Zabezpečenie odtoku dažďovej vody z miestnych komunikácií
- Budovanie cyklistickej infraštruktúry (napr. cyklistických chodníkov)

Cieľ 2: Rozvoj inžinierskych sietí

Opatrenie 2.1. Rozšírenie a skvalitnenie inžinierskych sietí

Aktivity:

- Rozšírenie a modernizácia inžinierskych sietí
- Rekonštrukcia a rozšírenie verejného osvetlenia
- Rekonštrukcia miestneho rozhlasu
- Rekonštrukcia verejného osvetlenia

Cieľ 3: Zníženie energetickej náročnosti verejných budov

Opatrenie 3.1. Rekonštrukcia verejných budov

Aktivity:

- Rekonštrukcia budovy požiarnej zbrojnice, obecného úradu, kultúrneho domu a športovej budovy

Cieľ 4: Podpora rozvoja verejnej hromadnej dopravy

Opatrenie 4.1. Skvalitnenie podmienok cestovania autobusmi

Aktivity:

- Rekonštrukcia autobusových zastávok

- **Strategická prioritná rozvojová oblasť č. 4: Rozvoj bývania a rast počtu obyvateľstva obce**

Strategický cieľ: *Vytvoriť podmienky pre kvalitné bývanie reagujúce na potreby a požiadavky obyvateľov obce. Zvýšenie počtu obyvateľstva obce.*

Cieľ 1: Skvalitňovanie bytovej situácie

Opatrenie 1.1: Podpora rozvoja individuálnej bytovej výstavby

Aktivity:

- Podpora zlepšenia dostupnosti stavebných pozemkov s potrebnou technickou infraštruktúrou

Opatrenie 1.2: Rozvoj výstavby bytových domov

Aktivity:

- Podpora výstavby nájomných bytov

Cieľ 2: Zabezpečiť rast počtu obyvateľstva obce

Opatrenie 1.2. Vytvorenie prítazlivých podmienok bývania v obci

Aktivity:

- Podpora všeobecného spoločensko-ekonomického rozvoja obce

- **Strategická prioritná rozvojová oblasť č. 5: Ochrana životného prostredia**

Strategický cieľ: *Zlepšenie starostlivosti o životné prostredie, znižovanie zátťažnosti životného prostredia, skrášlenie vzhľadu obce, podpora environmentálnej výchovy detí predškolského a školského veku i širokej verejnosti. Zachovať úctu k životnému prostrediu nielen na úrovni platných noriem v oblasti životného prostredia, ale hlavne zvyšovať povedomie obyvateľov, aby sami aktívne prispievali k ochrane svojho okolia. dobudovanie environmentálnej infraštruktúry na zabezpečenie ochrany zdravia obyvateľstva, realizácia opatrení na zabezpečenie ochrany pred povodňami, minimalizácia množstva produkovaného odpadu s orientáciou na maximálne využitie separácie. Koordinácia rozvoja priestorového usporiadania a funkčného využitia pozemkov súčasne s riadeným socioekonomickým rozvojom.*

Cieľ 1: Zlepšenie stavu životného prostredia

Opatrenie 1.1: Vybudovanie verejnej kanalizácie

Aktivity:

- Vybudovanie verejnej kanalizácie

Opatrenie 1.2: Využívanie alternatívnych a obnoviteľných zdrojov energie

Aktivity:

- Budovanie a rozvoj zariadení pre výrobu energie z obnoviteľných zdrojov

Opatrenie 1.3: Riešenie problémov odpadového hospodárstva

Aktivity:

- Rekultivácia divokých skládok, sanácia vzniknutých environmentálnych záťaží, likvidácia čiernych skládok odpadu
- Rozširovanie a zefektívnenie separovaného zberu odpadu

Opatrenie 1.4: Revitalizácia verejných priestorov

Aktivity:

- Revitalizácia verejnej zelene, verejných plôch, rekonštrukcia námestí
- Výstavba a rekonštrukcia odvodňovacích kanálov

Monitorovanie hospodárskeho a sociálneho rozvoja obce

Navrhované ukazovatele zohľadňujú všetky tri základné prioritné oblasti trvalo udržateľného rozvoja obce: hospodársku, sociálnu a environmentálnu oblasť.

| Názov ukazovateľa | Informačný zdroj | Merná jednotka |
|--|---|--------------------------------------|
| Novovytvorené pracovné miesta | Úrad práce, sociálnych vecí a rodiny, Štatistický úrad SR | Počet pracovných miest |
| Zníženie prevádzkových nákladov občianskej infraštruktúry obce | Obec | EUR |
| Miera nezamestnanosti | Obec, Úrad práce, sociálnych vecí a rodiny, Štatistický úrad SR | Počet nezamestnaných |
| Priemerné mzdy | Štatistický úrad SR | EUR |
| Sociálne odkázaní obyvatelia | Obec, Úrad práce, sociálnych vecí a rodiny, Štatistický úrad SR | Počet sociálne odkázaných obyvateľov |
| Spokojnosť obyvateľov so sociálnymi službami v obci | Dotazníkový prieskum | % obyvateľov |
| Objem investícií do skvalitnenia občianskej infraštruktúry obce | Obec, ostatné úrady a organizácie | EUR |
| Objem investícií do skvalitnenia technickej infraštruktúry obce | Obec, ostatné úrady a organizácie | EUR |
| Zrekonštruované, resp. novovybudované miestne komunikácie | Obec | km |
| Zrekonštruované, resp. novovybudované prvky technickej infraštruktúry obce | Obec | Počet, km |
| Intenzita výstavby bytov | Obec | Počet novopostavených bytov |
| Verejný poriadok a bezpečnosť obyvateľov – zaznamenané priestupky a trestné činy | Obec, Polícia SR | Počet |
| Verejný vodovod a kanalizácia | Obec, ostatné úrady a organizácie | Podiel napojených domácností v % |
| Demografický vývoj obyvateľstva obce | Obec | Počet |
| Spokojnosť obyvateľov s úrovňou školských inštitúcií v obci | Dotazníkový prieskum | % obyvateľov |
| Spokojnosť obyvateľov s možnosťami športovania v obci | Dotazníkový prieskum | % obyvateľov |
| Spokojnosť obyvateľov s kultúrnym životom v obci | Dotazníkový prieskum | % obyvateľov |
| Spokojnosť obyvateľov s úrovňou služieb v obci | Dotazníkový prieskum | % obyvateľov |
| Spokojnosť obyvateľov s obcou ako miestom pre prácu | Dotazníkový prieskum | % obyvateľov |
| Spokojnosť obyvateľov s obcou ako miestom pre bývanie a život | Dotazníkový prieskum | % obyvateľov |
| Spokojnosť obyvateľov s kvalitou životného prostredia obce | Dotazníkový prieskum | % obyvateľov |
| Spokojnosť návštevníkov, turistov s obcou | Dotazníkový prieskum | % návštevníkov/turistov |

D – Realizačná časť

Realizačná časť je zameraná na popis postupov inštitucionálneho a organizačného zabezpečenia realizácie programu rozvoja obce, systém monitorovania a hodnotenia plnenia programu rozvoja obce s ustanovením merateľných ukazovateľov, vecný a časový harmonogram realizácie programu rozvoja obce formou akčných plánov.

Akčný plán obce Sap na obdobie 2021-2027

| Strategická prioritná rozvojová oblasť / poradové číslo projektu Viazanosť na Programovú časť (cieľ.opatrenie)Názov projektu | Časový harmo- nogram | Kordinátor | Finančná náročnosť v EUR | Verejné výdavky spolu v EUR | Verejné výdavky v EUR | | | | Súkromné výdavky v EUR | Poznámky |
|---|----------------------------|------------|-----------------------------|-----------------------------------|-----------------------|----------------------------|-----------------------------------|-----------|---------------------------|----------|
| | | | | | miestne zdroje | regionálne (VUC) zdroje | národné zdroje/štátny rozpočet | zdroje EU | | |
| 1/1 1.1 Rozmiestnenie turisticko- informačných tabúl | 2022- 2023 | Obec Sap | 3 000,- | 3 000,- | | | | 3 000,- | | |
| 1/2 1.1 Podpora a turizmu v obci | 2021- 2027 | Obec Sap | 300 000,- | 300 000,- | | | | 300 000,- | | |

| | | | | | | | | | | |
|--|---------------|----------|-----------|-----------|--|--|--|-----------|--|--|
| 1/3 1.1 Podpora fungovania obecného podniku | 2021- 2027 | Obec Sap | 200 000,- | 200 000,- | | | | 200 000,- | | |
| 1/4 1.1 Výstavba budovy s nebytovými priestormi určenej pre podnikateľov | 2024- 2026 | Obec Sap | 250 000,- | 250 000,- | | | | 250 000,- | | |
| 1/5 1.1 Vybudovanie odpočívadla pre turistov | 2023- 2024 | Obec Sap | 50 000,- | 50 000,- | | | | 50 000,- | | |
| 2/1 1.1 Rekonštrukcia interiéru budovy obecného úradu a kultúrneho domu | 2021- 2022 | Obec Sap | 60 000,- | 60 000,- | | | | 60 000,- | | |

| | | | | | | | | | | |
|---|-----------|----------|-----------|-----------|--|--|-----------|-----------|--|--|
| 2/2 2.1 Rekonštrukcia domu smútku v obci Sap | 2023 | Obec Sap | 130 000,- | 130 000,- | | | | 130 000,- | | |
| 2/3 1.1 Rekonštrukcia osvetlenia futbalového ihriska | 2024-2025 | Obec Sap | 20 000,- | 20 000,- | | | | 20 000,- | | |
| 2/4 3.1 Vydávanie obecných novín – štvrťročník pre obyvateľov | 2021-2027 | Obec Sap | 24 000,- | 24 000,- | | | 24 000,- | | | |
| 2/5 2.1 Oživenie rybárskej kultúry | 2021-2027 | Obec Sap | 105 000,- | 105 000,- | | | 105 000,- | | | |

| | | | | | | | | | |
|--|-----------|----------|-----------|-----------|--|--|----------|-----------|--|
| 2/6 2.1 Zriadenie Jaslí | 2027 | Obec Sap | 300 000,- | 300 000,- | | | | 300 000,- | |
| 2/7 1.1 Vybudovanie multifunkčného ihriska s umelou trávou | 2027 | Obec Sap | 140 000,- | 140 000,- | | | | 140 000,- | |
| 2/8 1.1 Rekonštrukcia budovy futbalového ihriska | 2024-2026 | Obec Sap | 60 000,- | 60 000,- | | | | 60 000,- | |
| 2/9 1.1 Rozšírenie kamerového systému | 2024 | Obec Sap | 50 000,- | 50 000,- | | | 50 000,- | | |

| | | | | | | | | | |
|---|-----------|----------|-----------|-----------|--|--|-----------|-----------|--|
| 2/10 1.1 Rekonštrukcia detského ihriska | 2025-2026 | Obec Sap | 60 000,- | 60 000,- | | | | 60 000,- | |
| 2/11 2.1 Zabezpečenie sociálnych služieb v obci | 2021-2027 | Obec Sap | 420 000,- | 420 000,- | | | 420 000,- | | |
| 2/12 Rekonštrukcia kaplnky | 2025-2026 | Obec Sap | 60 000,- | 60 000,- | | | 60 000,- | | |
| 3/1 1.1 Rekonštrukcia miestnych komunikácií a chodníkov | 2023-2026 | Obec Sap | 500 000,- | 500 000,- | | | | 500 000,- | |

| | | | | | | | | | | |
|---|-----------|----------|-----------|-----------|-----------|--|---------|-----------|--|--|
| 3/2 2.1 Rekonštrukcia miestneho verejného rozhlasu | 2025 | Obec Sap | 5 000,- | 5 000,- | | | 5 000,- | | | |
| 3/3 1.1 Zabezpečenie odtoku daždovej vody, vytvorením záchytných rigol pozdĺž miestnych komunikácií | 2023-2027 | Obec Sap | 200 000,- | 200 000,- | | | | 200 000,- | | |
| 3/4 4.1 Rekonštrukcia autobusových zastávok | 2024-2025 | Obec Sap | 10 000,- | 10 000,- | | | | 10 000,- | | |
| 4/1 1.2 Výstavba nájomného bytového domu – nájomné byty – 8 b. j. | 2024-2025 | Obec Sap | 500 000,- | 500 000,- | 500 000,- | | | | | |
| 4/2 2.1 Vytvorenie nových parciel pre IBV – 5 ks | 2022-2025 | Obec Sap | 250 000,- | 250 000,- | 250 000,- | | | | | |

| | | | | | | | | | |
|---|-------------|----------|-------------|-------------|--|--|--|-------------|--|
| 5/1 1.4 Dobudovanie parku pri jazere | 2023-2026 | Obec Sap | 100 000,- | 100 000,- | | | | 100 000,- | |
| 5/2 1.1 Výstavba verejnej kanalizácie v obci Sap | 2024 - 2027 | Obec Sap | 3 000 000,- | 3 000 000,- | | | | 3 000 000,- | |
| 5/3 1.2 Využitie obnoviteľných zdrojov energie na verejných budovách obce | 2020-2027 | Obec Sap | 100 000,- | 100 000,- | | | | 100 000,- | |
| 5/4 1.3 Kúpa vybavenia pre zberný dvor | 2022 | Obec Sap | 200 000,- | 200 000,- | | | | 200 000,- | |

| | | | | | | | | | | |
|---|---------------|----------|---------|---------|--|--|--|---------|--|--|
| 5/5 1.4 Výstavba a rekonštrukcia odvodňovacích kanálov | 2025- 2027 | Obec Sap | 300 000 | 300 000 | | | | 300 000 | | |
| 5/6 1.4 Revitalizácia obecných priestorov a zelených plôch v obci | 2022- 2025 | Obec Sap | 30 000 | 30 000 | | | | 30 000 | | |

Projektový zámer 1/1

| | | |
|---|---------------------------------------|---|
| <i>Názov projektu</i> | | Rozmiestnenie turisticko-informačných tabúl |
| <i>Cieľ projektu</i> | | Informovať návštevníkov obce o turisticky zaujímavých objektoch v obci – historické, prírodné atrakcie v obci, vytvoriť informačné body, smerové tabule a jednotný priestorový informačný systém. |
| <i>Termín</i> | | 2022-2023 |
| <i>Garant</i> | | Obec Sap |
| <i>Spolupráca (partneri)</i> | | |
| <i>Finančné zdroje: operačné programy, resp. iné strategické zdroje</i> | | Fondy EÚ, Operačné programy EÚ |
| <i>Oprávnené náklady spolu – EUR</i> | | 3 000,- |
| <i>Verejné zdroje EUR</i> | <i>miestne zdroje</i> | |
| | <i>regionálne (VUC) zdroje</i> | |
| | <i>národné zdroje/štátny rozpočet</i> | |
| | <i>zdroje EÚ</i> | 3 000,- |
| | <i>verejné zdroje spolu</i> | 3 000,- |
| <i>Súkromné zdroje EUR</i> | <i>podnikatelia</i> | |
| | <i>nadácie</i> | |
| | <i>iné</i> | |
| | <i>súkromné zdroje spolu</i> | |
| <i>Výstupy</i> | | Priestorový informačný systém – informačné tabule, smerové tabule |
| <i>Užívatelia</i> | | Obyvatelia obce, turisti |
| <i>Indikátory monitoringu</i> | | Zvýšenie atraktivity obce, rast počtu návštevníkov obce, posilnenie cestovného ruchu v lokálnej ekonomike, počet rozmiestnených informačných a smerových tabúl |

Projektový zámer 1/2

| | | |
|---|---------------------------------------|---|
| <i>Názov projektu</i> | | Podpora turizmu v obci |
| <i>Cieľ projektu</i> | | Cieľom projektu je zatriktívnenie priestoru obce a zvýšenie počtu turistov navštevujúcich obec, prostredníctvom investícií do turistickej infraštruktúry a zvýšením ubytovacích kapacít pre turistov so zameraním najmä na agroturistiku a vodnú turistiku. |
| <i>Termín</i> | | 2021-2027 |
| <i>Garant</i> | | Obec Sap |
| <i>Spolupráca (partneri)</i> | | |
| <i>Finančné zdroje: operačné programy, resp. iné strategické zdroje</i> | | operačné programy, miestne zdroje, štátny rozpočet |
| <i>Oprávnené náklady spolu – EUR</i> | | 300 000,- |
| <i>Verejné zdroje EUR</i> | <i>miestne zdroje</i> | |
| | <i>regionálne (VUC) zdroje</i> | |
| | <i>národné zdroje/štátny rozpočet</i> | |
| | <i>zdroje EU</i> | 300 000,- |
| | <i>verejné zdroje spolu</i> | 300 000,- |
| <i>Súkromné zdroje EUR</i> | <i>podnikatelia</i> | |
| | <i>nadácie</i> | |
| | <i>iné</i> | |
| | <i>súkromné zdroje spolu</i> | |
| <i>Výstupy</i> | | Nové ubytovacie kapacity v obci, turisticky atraktívne prostredie, zvýšenie povedomia o obci, |
| <i>Užívatelia</i> | | Obyvatelia obce, turisti |
| <i>Indikátory monitoringu</i> | | Zvýšenie atraktivity obce, rast počtu návštevníkov obce, posilnenie cestovného ruchu v lokálnej ekonomike, počet ubytovacích kapacít v obci, |

Projektový zámer 1/3

| | | |
|--|--|-----------|
| Názov projektu | Podpora fungovania obecného podniku | |
| Cieľ projektu | Cieľom projektu je podpora fungovania obecného podniku. Ktorého cieľom je vytváranie pracovných miest a ich trvalé udržanie. Cieľom však nie je len rozvoj zamestnanosti, ale aj zamestnateľnosti obyvateľov | |
| Termín | 2021-2027 | |
| Garant | Obec Sap | |
| Spolupráca (partneri) | | |
| Finančné zdroje: operačné programy, resp. iné strategické zdroje | operačné programy, miestne zdroje, štátny rozpočet | |
| Oprávnené náklady spolu – EUR | 200 000,- | |
| Verejné zdroje EUR | miestne zdroje | |
| | regionálne (VUC) zdroje | |
| | národné zdroje/štátny rozpočet | |
| | zdroje EU | 200 000,- |
| | verejné zdroje spolu | 200 000,- |
| Súkromné zdroje EUR | podnikatelia | |
| | nadácie | |
| | iné | |
| | súkromné zdroje spolu | |
| Výstupy | Funkčný obecný podnik, nové pracovné miesta, zvýšená zamestnanosť ale aj zamestnateľnosť obyvateľov obce. | |
| Užívatelia | Obyvatelia obce, zamestnanci obecného podniku | |
| Indikátory monitoringu | Počet zamestnancov obecného podniku, tržby obecného podniku, množstvo vykonaných prác, | |

Projektový zámer 1/4

| | | |
|---|---------------------------------------|---|
| <i>Názov projektu</i> | | Výstavba budovy s nebytovými priestormi určenej pre podnikateľov |
| <i>Cieľ projektu</i> | | Cieľom projektu je podpora podnikateľov prostredníctvom výstavby budovy s priestormi určenými na podnikateľskú činnosť. |
| <i>Termín</i> | | 2021-2027 |
| <i>Garant</i> | | Obec Sap |
| <i>Spolupráca (partneri)</i> | | |
| <i>Finančné zdroje: operačné programy, resp. iné strategické zdroje</i> | | operačné programy, miestne zdroje, štátny rozpočet |
| <i>Oprávnené náklady spolu – EUR</i> | | 250 000,- |
| <i>Verejnözdroje EUR</i> | <i>miestne zdroje</i> | |
| | <i>regionálne (VUC) zdroje</i> | |
| | <i>národné zdroje/štátny rozpočet</i> | |
| | <i>zdroje EU</i> | 250 000,- |
| | <i>verejné zdroje spolu</i> | 250 000,- |
| <i>Súkromné zdroje EUR</i> | <i>podnikatelia</i> | |
| | <i>nadácie</i> | |
| | <i>iné</i> | |
| | <i>súkromné zdroje spolu</i> | |
| <i>Výstupy</i> | | nové pracovné miesta, zvýšená zamestnanosť v obci, jedinečné produkty z obecného prostredia, |
| <i>Užívatelia</i> | | podnikatelia v obci |
| <i>Indikátory monitoringu</i> | | Obsadenosť priestorov v budove, počet podnikateľov využívajúcich budovu, |

Projektový zámer 1/5

| | | |
|---|---------------------------------------|---|
| <i>Názov projektu</i> | | Vybudovanie odpočívadla pre turistov |
| <i>Cieľ projektu</i> | | Cieľom tohto projektu je zatriktívnenie obce pre turistov prostredníctvom vybudovanie odpočívadla pri cyklotrase. |
| <i>Termín</i> | | 2023-2024 |
| <i>Garant</i> | | Obec Sap |
| <i>Spolupráca (partneri)</i> | | |
| <i>Finančné zdroje: operačné programy, resp. iné strategické zdroje</i> | | operačné programy, miestne zdroje, štátny rozpočet |
| <i>Oprávnené náklady spolu – EUR</i> | | 50 000,- |
| <i>Verejné zdroje EUR</i> | <i>miestne zdroje</i> | |
| | <i>regionálne (VUC) zdroje</i> | |
| | <i>národné zdroje/štátny rozpočet</i> | |
| | <i>zdroje EU</i> | 50 000,- |
| | <i>verejné zdroje spolu</i> | 50 000,- |
| <i>Súkromné zdroje EUR</i> | <i>podnikatelia</i> | |
| | <i>nadácie</i> | |
| | <i>iné</i> | |
| | <i>súkromné zdroje spolu</i> | |
| <i>Výstupy</i> | | Využívané odpočívadlo v blízkosti cyklotrasy (primárne určené pre cykloturistov). |
| <i>Užívatelia</i> | | Obyvatelia obce, turisti, cyklisti |
| <i>Indikátory monitoringu</i> | | návštevnosť odpočívadla, |

Projektový zámer 2/1

| | | |
|---|---------------------------------------|---|
| <i>Názov projektu</i> | | Rekonštrukcia interiéru budovy obecného úradu a kultúrneho domu |
| <i>Cieľ projektu</i> | | V rámci tohto projektu sa plánuje rekonštrukcia interiéru budovy obecného úradu a kultúrneho domu. Rekonštrukcia bude zameraná najmä na zlepšenie technického a vizuálneho stavu interiéru jednotlivých budov. Plánuje sa výmena vnútorných dverí a podlahy, vybudovanie kuchyne, rekonštrukcia hygienických miestností. Vybudovanie novej zasadačky a kancelárskej miestnosti pre styk s obyvateľmi. |
| <i>Termín</i> | | 2021-2022 |
| <i>Garant</i> | | Obec Sap |
| <i>Spolupráca (partneri)</i> | | |
| <i>Finančné zdroje: operačné programy, resp. iné strategické zdroje</i> | | operačné programy, miestne zdroje, štátny rozpočet |
| <i>Oprávnené náklady spolu – EUR</i> | | 60 000,- |
| <i>Verejné zdroje EUR</i> | <i>miestne zdroje</i> | |
| | <i>regionálne (VUC) zdroje</i> | |
| | <i>národné zdroje/štátny rozpočet</i> | |
| | <i>zdroje EU</i> | 60 000,- |
| | <i>verejné zdroje spolu</i> | 60 000,- |
| <i>Súkromné zdroje EUR</i> | <i>podnikatelia</i> | |
| | <i>nadácie</i> | |
| | <i>iné</i> | |
| | <i>súkromné zdroje spolu</i> | |
| <i>Výstupy</i> | | Zrekonštruovaný interiér kultúrneho domu a obecného úradu, zrekonštruovaný vykurovací systém kultúrneho domu a obecného úradu, novovybudovaná kuchyňa, zasadačka a kancelárska miestnosť, čo zlepší vizuálne ale aj technické vlastnosti budov. |
| <i>Užívatelia</i> | | Obyvatelia obce, návštevníci obecného úradu a kultúrneho domu, zamestnanci obce, umelci, |
| <i>Indikátory monitoringu</i> | | Zlepšené pracovné prostredie zamestnancov obce, počet návštevníkov kultúrneho domu, energetická úspora v rámci budov |

Projektový zámer 2/2

| | | |
|---|---------------------------------------|--|
| <i>Názov projektu</i> | | Rekonštrukcia cintorínu a domu smútku v obci Sap |
| <i>Cieľ projektu</i> | | Cieľom projektu je zabezpečiť rozšírenie kapacity cintorína a úpravu verejných plôch a zrekonštruovať chodníkov v cintoríne. Ďalším cieľom projektu je kompletne zrekonštruovať dom smútku (výmena vonkajších otvorov - okien a dverí, výmena strešnej krytiny, rekonštrukcia nášľapných podlahových vrstiev, nová elektroinštalácia vrátane hromozvodu, rekonštrukcia fasády, rekonštrukcia interiéru). |
| <i>Termín</i> | | 2021-2022 |
| <i>Garant</i> | | Obec Sap |
| <i>Spolupráca (partneri)</i> | | |
| <i>Finančné zdroje: operačné programy, resp. iné strategické zdroje</i> | | operačné programy, miestne zdroje, štátny rozpočet |
| <i>Oprávnené náklady spolu – EUR</i> | | 130 000,- |
| <i>Verejné zdroje EUR</i> | <i>miestne zdroje</i> | |
| | <i>regionálne (VUC) zdroje</i> | |
| | <i>národné zdroje/štátny rozpočet</i> | |
| | <i>zdroje EU</i> | 130 000,- |
| | <i>verejné zdroje spolu</i> | 130 000,- |
| <i>Súkromné zdroje EUR</i> | <i>podnikatelia</i> | |
| | <i>nadácie</i> | |
| | <i>iné</i> | |
| | <i>súkromné zdroje spolu</i> | |
| <i>Výstupy</i> | | Komplexne zrekonštruovaný dom smútku (zrekonštruovaný exteriér a interiér domu smútku, dvere, okná, elektroinštalácia), rekonštrukcia chodníkov, novovybudované sociálne miesta |
| <i>Užívatelia</i> | | Obyvatelia a návštevníci obce, návštevníci cintorína |
| <i>Indikátory monitoringu</i> | | Zlepšenie podmienok na smútočných obradoch, zvýšenie kvality občianskej infraštruktúry obce na cintoríne Zníženie prevádzkových nákladov domu smútku, dĺžka vybudovaných chodníkov (v m) Zvýšená kapacita cintorína |

Projektový zámer 2/3

| | | |
|---|---------------------------------------|--|
| <i>Názov projektu</i> | | Rekonštrukcia osvetlenia futbalového ihriska |
| <i>Cieľ projektu</i> | | V rámci tohto projektu obec plánuje zlepšenie športových podmienok v obci, prostredníctvom rekonštrukcie osvetlenia futbalového ihriska –zabezpečiť kvalitné umelé osvetlenie hracej plochy futbalového ihriska. |
| <i>Termín</i> | | 2024-2025 |
| <i>Garant</i> | | Obec Sap |
| <i>Spolupráca (partneri)</i> | | |
| <i>Finančné zdroje: operačné programy, resp. iné strategické zdroje</i> | | operačné programy, miestne zdroje, štátny rozpočet |
| <i>Oprávnené náklady spolu – EUR</i> | | 20 000,- |
| <i>Verejné zdroje EUR</i> | <i>miestne zdroje</i> | |
| | <i>regionálne (VUC) zdroje</i> | |
| | <i>národné zdroje/štátny rozpočet</i> | |
| | <i>zdroje EU</i> | 20 000,- |
| | <i>verejné zdroje spolu</i> | 20 000,- |
| <i>Súkromné zdroje EUR</i> | <i>podnikatelia</i> | |
| | <i>nadácie</i> | |
| | <i>iné</i> | |
| | <i>súkromné zdroje spolu</i> | |
| <i>Výstupy</i> | | Kvalitné umelé osvetlenie hracej plochy futbalového ihriska |
| <i>Užívatelia</i> | | Futbalisti, návštevníci futbalových zápasov a ostatných športových a kultúrnych podujatí v danom areáli |
| <i>Indikátory monitoringu</i> | | Energetická efektívnosť osvetlenia Zlepšenie podmienok na šport v obci Počet návštevníkov futbalových zápasov, počet športových podujatí na futbalovom štadióne |

Projektový zámer 2/4

| | | |
|--|--|----------|
| Názov projektu | Vydávanie obecných novín - štvrťročník pre obyvateľov | |
| Cieľ projektu | Cieľom projektu je pravidelne informovať obyvateľov obce o miestnom živote a udalostiach obce. | |
| Termín | 2021-2027 | |
| Garant | Obec Sap | |
| Spolupráca (partneri) | | |
| Finančné zdroje: operačné programy, resp. iné strategické zdroje | Vlastné zdroje | |
| Oprávnené náklady spolu – EUR | 24 000,- | |
| Verejnédzdroje EUR | miestne zdroje | |
| | regionálne (VUC) zdroje | |
| | národné zdroje/štátny rozpočet | 24 000,- |
| | zdroje EU | |
| | verejnédzdroje spolu | 24 000,- |
| Súkromné zdroje EUR | podnikatelia | |
| | nadácie | |
| | iné | |
| | súkromné zdroje spolu | |
| Výstupy | Pravidelne vychádzajúce obecné noviny | |
| Užívatelia | Obyvatelia obce | |
| Indikátory monitoringu | Počet vytlačených obecných novín, zlepšenie informovanosti obyvateľov obce | |

Projektový zámer 2/5

| | | |
|---|---------------------------------------|---|
| <i>Názov projektu</i> | | Oživenie rybárskej kultúry |
| <i>Cieľ projektu</i> | | Cieľom projektu je pravidelne organizovať každý rok kultúrny a gastronomický festival, znovuoživenie už skoro celkom zabudnutej rybárskej kultúry nášho regiónu, šírenie informácií pomocou ktorých záujemcovia môžu získať vedomosti o najstaršej profesii rybárčenia i terajších možnostiach rybárčenia a rybolovu na Dunaji. Ďalším cieľom nášho projektu je zblíženie kultúry národov a národnostných menšín žijúcich v mikroregióne obce na oboch stranách rieky Dunaj uskutočnením festivalu tradícií a kultúry národnostných menšín. |
| <i>Termín</i> | | 2021-2027 |
| <i>Garant</i> | | Obec Sap |
| <i>Spolupráca (partneri)</i> | | |
| <i>Finančné zdroje: operačné programy, resp. iné strategické zdroje</i> | | Operačné programy EÚ, štátny rozpočet |
| <i>Oprávnené náklady spolu – EUR</i> | | 105 000,- (15 000,-/rok) |
| <i>Verejné zdroje EUR</i> | <i>miestne zdroje</i> | |
| | <i>regionálne (VUC) zdroje</i> | |
| | <i>národné zdroje/štátny rozpočet</i> | 105 000,- |
| | <i>zdroje EU</i> | |
| | <i>verejné zdroje spolu</i> | 105 000,- |
| <i>Súkromné zdroje EUR</i> | <i>podnikatelia</i> | |
| | <i>nadácie</i> | |
| | <i>iné</i> | |
| | <i>súkromné zdroje spolu</i> | |
| <i>Výstupy</i> | | Každoročne organizovaný kultúrny a gastronomický festival |
| <i>Užívatelia</i> | | Obyvatelia obce, záujemcovia blízkeho i širšieho okolia, všetci záujemcovia, ktorí radi spoznávajú tradície rybárskej kultúry, alebo naopak radi šíria kultúru, vieru, tradície |
| <i>Indikátory monitoringu</i> | | Rast atraktivity obce, zvýšenie počtu návštevníkov obce i regiónu |

Projektový zámer 2/6

| | | |
|---|---------------------------------------|--|
| <i>Názov projektu</i> | | Zriadenie jaslí |
| <i>Cieľ projektu</i> | | Cieľom projektu je zlepšenie sociálnych podmienok v obci prostredníctvom zabezpečenia prevádzky jaslí priamo v obci. |
| <i>Termín</i> | | 2026-2027 |
| <i>Garant</i> | | Obec Sap |
| <i>Spolupráca (partneri)</i> | | |
| <i>Finančné zdroje: operačné programy, resp. iné strategické zdroje</i> | | miestne zdroje |
| <i>Oprávnené náklady spolu – EUR</i> | | 300 000,- |
| <i>Verejné zdroje EUR</i> | <i>miestne zdroje</i> | |
| | <i>regionálne (VUC) zdroje</i> | |
| | <i>národné zdroje/štátny rozpočet</i> | 300 000,- |
| | <i>zdroje EU</i> | |
| | <i>verejné zdroje spolu</i> | 300 000,- |
| <i>Súkromné zdroje EUR</i> | <i>podnikatelia</i> | |
| | <i>nadácie</i> | |
| | <i>iné</i> | |
| | <i>súkromné zdroje spolu</i> | |
| <i>Výstupy</i> | | Zriadené nové jasle |
| <i>Užívatelia</i> | | Obyvatelia obce, záujemcovia z okolitých dedín |
| <i>Indikátory monitoringu</i> | | Počet detí zapísaných v jaslách |

Projektový zámer 2/7

| | | |
|--|---|-----------|
| Názov projektu | Vybudovanie multifunkčného ihriska s umelou trávou | |
| Cieľ projektu | Cieľom projektu je vybudovaním multifunkčného ihriska s umelou trávou zlepšiť infraštruktúrne podmienky pre aktívny životný štýl – pre šport. | |
| Termín | 2026-2027 | |
| Garant | Obec Sap | |
| Spolupráca (partneri) | | |
| Finančné zdroje: operačné programy, resp. iné strategické zdroje | miestne zdroje | |
| Oprávnené náklady spolu – EUR | 140 000,- | |
| Verejné zdroje EUR | miestne zdroje | |
| | regionálne (VUC) zdroje | |
| | národné zdroje/štátny rozpočet | |
| | zdroje EU | 140 000,- |
| | verejné zdroje spolu | 140 000,- |
| Súkromné zdroje EUR | podnikatelia | |
| | nadácie | |
| | iné | |
| | súkromné zdroje spolu | |
| Výstupy | Nové multifunkčné ihrisko s umelou trávou | |
| Užívatelia | Obyvatelia obce, návštevníci obce | |
| Indikátory monitoringu | Počet obyvateľov využívajúcich ihrisko | |

Projektový zámer 2/8

| | | |
|---|---------------------------------------|--|
| <i>Názov projektu</i> | | Rekonštrukcia budovy futbalového ihriska |
| <i>Cieľ projektu</i> | | Cieľom projektu je rekonštrukciou športovej budovy zlepšenie jej tepelnotechnických vlastností (zateplenie budovy, výmena okien a dverí) a vybudovanie nového vykurovacieho systému. |
| <i>Termín</i> | | 2024-2026 |
| <i>Garant</i> | | Obec Sap |
| <i>Spolupráca (partneri)</i> | | |
| <i>Finančné zdroje: operačné programy, resp. iné strategické zdroje</i> | | miestne zdroje, operačné programy |
| <i>Oprávnené náklady spolu – EUR</i> | | 60 000,- |
| <i>Verejné zdroje EUR</i> | <i>miestne zdroje</i> | |
| | <i>regionálne (VUC) zdroje</i> | |
| | <i>národné zdroje/štátny rozpočet</i> | 60 000,- |
| | <i>zdroje EU</i> | |
| | <i>verejné zdroje spolu</i> | 60 000,- |
| <i>Súkromné zdroje EUR</i> | <i>podnikatelia</i> | |
| | <i>nadácie</i> | |
| | <i>iné</i> | |
| | <i>súkromné zdroje spolu</i> | |
| <i>Výstupy</i> | | zrekonštruovaná budova futbalového klubu |
| <i>Užívatelia</i> | | obyvatelia obce, futbalisti |
| <i>Indikátory monitoringu</i> | | zníženie prevádzkových nákladov budovy, zvýšenie komfortu pre športovcov |

Projektový zámer 2/9

| | | |
|---|---------------------------------------|--|
| <i>Názov projektu</i> | | Rozšírenie kamerového systému |
| <i>Cieľ projektu</i> | | Cieľom projektu je zvýšenie bezpečnosti a zníženie kriminality v obci, prostredníctvom rozšírenia kamerového systému v obci. Projekt taktiež zvýši % pokrytia obce kamerovým systémom. |
| <i>Termín</i> | | 2024-2026 |
| <i>Garant</i> | | Obec Sap |
| <i>Spolupráca (partneri)</i> | | |
| <i>Finančné zdroje: operačné programy, resp. iné strategické zdroje</i> | | miestne zdroje, operačné programy |
| <i>Oprávnené náklady spolu – EUR</i> | | 50 000,- |
| <i>Verejné zdroje EUR</i> | <i>miestne zdroje</i> | |
| | <i>regionálne (VUC) zdroje</i> | |
| | <i>národné zdroje/štátny rozpočet</i> | 50 000,- |
| | <i>zdroje EU</i> | |
| | <i>verejné zdroje spolu</i> | 50 000,- |
| <i>Súkromné zdroje EUR</i> | <i>podnikatelia</i> | |
| | <i>nadácie</i> | |
| | <i>iné</i> | |
| | <i>súkromné zdroje spolu</i> | |
| <i>Výstupy</i> | | nový rozšírený kamerový systém obce. |
| <i>Užívatelia</i> | | obyvatelia obce, policajný zbor, |
| <i>Indikátory monitoringu</i> | | zníženie kriminality v obci, zvýšenie bezpečnosti v obci, lepšie podmienky pre riešenie priestupkov a tresných činov. |

Projektový zámer 2/10

| | | |
|---|---------------------------------------|---|
| <i>Názov projektu</i> | | Rekonštrukcia detského ihriska |
| <i>Cieľ projektu</i> | | V rámci tohto projektu obec plánuje zlepšenie sociálnych podmienok v obci prostredníctvom rozšírenia a rekonštrukcie detského ihriska ktoré bude bezpečnejšie pre deti. |
| <i>Termín</i> | | 2024-2026 |
| <i>Garant</i> | | Obec Sap |
| <i>Spolupráca (partneri)</i> | | |
| <i>Finančné zdroje: operačné programy, resp. iné strategické zdroje</i> | | miestne zdroje, operačné programy |
| <i>Oprávnené náklady spolu – EUR</i> | | 60 000,- |
| <i>Verejnédzdroje EUR</i> | <i>miestne zdroje</i> | |
| | <i>regionálne (VUC) zdroje</i> | |
| | <i>národné zdroje/štátny rozpočet</i> | |
| | <i>zdroje EU</i> | 60 000,- |
| | <i>verejné zdroje spolu</i> | 60 000,- |
| <i>Súkromné zdroje EUR</i> | <i>podnikatelia</i> | |
| | <i>nadácie</i> | |
| | <i>iné</i> | |
| | <i>súkromné zdroje spolu</i> | |
| <i>Výstupy</i> | | rozšírené, bezpečné a zrekonštruované detské ihrisko. |
| <i>Užívatelia</i> | | obyvatelia obce, |
| <i>Indikátory monitoringu</i> | | využívanosť detského ihriska, počet zranení na detskom ihrisku, spokojnosť obyvateľstva, |

Projektový zámer 2/11

| | | |
|---|---------------------------------------|--|
| <i>Názov projektu</i> | | Zabezpečenie sociálnych služieb v obci |
| <i>Cieľ projektu</i> | | Ide o podporu sociálnych služieb osobám odkázaným na pomoc inej fyzickej osoby v zariadení na určitý čas počas dňa. Cieľom je zamedziť osamelosti seniorov, zabezpečiť odbornú službu ktorá zodpovedá potrebám fyzickej osoby so zohľadnením jej potrieb, prirodzených vzťahov a rodiny. |
| <i>Termín</i> | | 2021-2027 |
| <i>Garant</i> | | Obec Sap |
| <i>Spolupráca (partneri)</i> | | |
| <i>Finančné zdroje: operačné programy, resp. iné strategické zdroje</i> | | miestne zdroje, operačné programy |
| <i>Oprávnené náklady spolu – EUR</i> | | 420 000,- |
| <i>Verejné zdroje EUR</i> | <i>miestne zdroje</i> | |
| | <i>regionálne (VUC) zdroje</i> | |
| | <i>národné zdroje/štátny rozpočet</i> | 420 000,- |
| | <i>zdroje EU</i> | |
| | <i>verejné zdroje spolu</i> | 420 000,- |
| <i>Súkromné zdroje EUR</i> | <i>podnikatelia</i> | |
| | <i>nadácie</i> | |
| | <i>iné</i> | |
| | <i>súkromné zdroje spolu</i> | |
| <i>Výstupy</i> | | zaopatrený dôchodcovia, vyšší priemerný rok dožitia opatrovaných, |
| <i>Užívatelia</i> | | dôchodcovia z obce, osoby odkázané na opateru, |
| <i>Indikátory monitoringu</i> | | počet dôchodcov využívajúcich služby denného stacionára, zvýšenie kvality životných podmienok dôchodcov |

Projektový zámer 2/12

| | | |
|---|---------------------------------------|--|
| <i>Názov projektu</i> | | Rekonštrukcia kaplnky |
| <i>Cieľ projektu</i> | | Cieľom tohto projektového zámeru je rekonštrukcia sakrálnej pamiatky, konkrétne kaplnky v obci. Zámerom je zlepšenie kultúrnych podmienok obce, pomocou rekonštrukcie pôvodných budov a pamiatok obce. |
| <i>Termín</i> | | 2021-2027 |
| <i>Garant</i> | | Obec Sap |
| <i>Spolupráca (partneri)</i> | | |
| <i>Finančné zdroje: operačné programy, resp. iné strategické zdroje</i> | | miestne zdroje, operačné programy |
| <i>Oprávnené náklady spolu – EUR</i> | | 60 000,- |
| <i>Verejné zdroje EUR</i> | <i>miestne zdroje</i> | |
| | <i>regionálne (VUC) zdroje</i> | |
| | <i>národné zdroje/štátny rozpočet</i> | 60 000,- |
| | <i>zdroje EU</i> | |
| | <i>verejné zdroje spolu</i> | 60 000,- |
| <i>Súkromné zdroje EUR</i> | <i>podnikatelia</i> | |
| | <i>nadácie</i> | |
| | <i>iné</i> | |
| | <i>súkromné zdroje spolu</i> | |
| <i>Výstupy</i> | | zrekonštruovaná kaplnka, |
| <i>Užívatelia</i> | | veriaci v obci, turisti v obci, obyvatelia obce |
| <i>Indikátory monitoringu</i> | | počet návštevníkov kaplnky, |

Projektový zámer 3/1

| | | |
|---|---------------------------------------|---|
| <i>Názov projektu</i> | | Rekonštrukcia miestnych komunikácií a chodníkov |
| <i>Cieľ projektu</i> | | V rámci projektu sa plánuje rekonštrukcia a rozšírenie miestnych komunikácií a chodníkov v dĺžke 5 km. Zámerom projektu je zlepšiť kvalitu miestnych komunikácií a chodníkov a zvýšiť bezpečnosť na miestnych pozemných komunikáciách. |
| <i>Termín</i> | | 2023-2026 |
| <i>Garant</i> | | Obec Sap |
| <i>Spolupráca (partneri)</i> | | |
| <i>Finančné zdroje: operačné programy, resp. iné strategické zdroje</i> | | miestne zdroje, operačné programy |
| <i>Oprávnené náklady spolu – EUR</i> | | 500 000,- |
| <i>Verejné zdroje EUR</i> | <i>miestne zdroje</i> | |
| | <i>regionálne (VUC) zdroje</i> | |
| | <i>národné zdroje/štátny rozpočet</i> | |
| | <i>zdroje EU</i> | 500 000,- |
| | <i>verejné zdroje spolu</i> | 500 000,- |
| <i>Súkromné zdroje EUR</i> | <i>podnikatelia</i> | |
| | <i>nadácie</i> | |
| | <i>iné</i> | |
| | <i>súkromné zdroje spolu</i> | |
| <i>Výstupy</i> | | zrekonštruované chodníky a komunikácie, zvýšená bezpečnosť na chodníkoch a komunikáciách. |
| <i>Užívatelia</i> | | obyvatelia obce – účastníci cestnej premávky |
| <i>Indikátory monitoringu</i> | | zlepšenie stavu miestnych komunikácií, zlepšené podmienky cestnej dopravy na miestnych pozemných komunikáciách, dĺžka zrekonštruovaných miestnych komunikácií v m, rozloha zrekonštruovaných miestnych komunikácií v m ² , zvýšenie bezpečnosti cestnej premávky |

Projektový zámer 3/2

| | | |
|---|--|---------|
| <i>Názov projektu</i> | Rekonštrukcia miestneho verejného rozhlasu | |
| <i>Cieľ projektu</i> | Zámerom projektu je zlepšiť kvalitu služieb poskytovaných občanom rekonštrukciou miestneho rozhlasu a rozšírením siete (montáž nových ampliónov). Rekonštrukciou rozhlasu by sa prispelo k tomu, aby sa občania vždy dostali spoľahlivým a overeným informáciám. | |
| <i>Termín</i> | 2025 | |
| <i>Garant</i> | Obec Sap | |
| <i>Spolupráca (partneri)</i> | | |
| <i>Finančné zdroje: operačné programy, resp. iné strategické zdroje</i> | miestne zdroje, operačné programy | |
| <i>Oprávnené náklady spolu – EUR</i> | 5 000,- | |
| <i>Verejné zdroje EUR</i> | <i>miestne zdroje</i> | |
| | <i>regionálne (VUC) zdroje</i> | |
| | <i>národné zdroje/štátny rozpočet</i> | 5 000,- |
| | <i>zdroje EU</i> | |
| | <i>verejné zdroje spolu</i> | 5 000,- |
| <i>Súkromné zdroje EUR</i> | <i>podnikatelia</i> | |
| | <i>nadácie</i> | |
| | <i>iné</i> | |
| | <i>súkromné zdroje spolu</i> | |
| <i>Výstupy</i> | zrekonštruovaný a rozšírený miestny rozhlas | |
| <i>Užívatelia</i> | obyvatelia obce, návštevníci obce | |
| <i>Indikátory monitoringu</i> | zlepšenie kvality služieb obyvateľom obce, počet hlásení miestneho rozhlasu, zlepšenie informovanosti obyvateľov obce cez miestny rozhlas | |

Projektový zámer 3/3

| | | |
|--|--|-----------|
| Názov projektu | Zabezpečenie odtoku dažďovej vody, vytvorením záchytných rigol pozdĺž miestnych komunikácií | |
| Cieľ projektu | Zabezpečiť odtok dažďovej vody z cestnej vozovky v uliciach obce, zabezpečiť bezproblémovú dopravnú premávku aj v prípade výdatných dažďov, ochrana majetku obce a obyvateľov. | |
| Termín | 2023-2027 | |
| Garant | Obec Sap | |
| Spolupráca (partneri) | | |
| Finančné zdroje: operačné programy, resp. iné strategické zdroje | Operačné programy EÚ | |
| Oprávnené náklady spolu – EUR | 200 000,- | |
| Verejné zdroje EUR | miestne zdroje | |
| | regionálne (VUC) zdroje | |
| | národné zdroje/štátny rozpočet | |
| | zdroje EÚ | 200 000,- |
| | verejné zdroje spolu | 200 000,- |
| Súkromné zdroje EUR | podnikatelia | |
| | nadácie | |
| | iné | |
| | súkromné zdroje spolu | |
| Výstupy | Vybudovaná a obnovená sústava záchytných rigol, ktoré zvedú povrchovú vodu kontrolovaným spôsobom z cesty | |
| Užívatelia | Obyvatelia obce, účastníci dopravy | |
| Indikátory monitoringu | Bezproblémové dopravné podmienky na uliciach obce, ochrana nehnuteľností a cestnej infraštruktúry Dĺžka záchytných jám pozdĺž miestnych komunikácií (v m) | |

Projektový zámer 3/4

| | | |
|---|---------------------------------------|---|
| <i>Názov projektu</i> | | Rekonštrukcia autobusových zastávok |
| <i>Cieľ projektu</i> | | skvalitnenie poskytovaných služieb obyvateľom a návštevníkom obce v rámci autobusovej dopravy. autobusové zastávky sú vo veľmi zlom stave, ktorý nezodpovedá požadovaným kritériám či už po bezpečnostnej, funkčnej, estetickej ale aj stránke využiteľnosti priestoru, v ktorom sa autobusové zastávky nachádzajú. Rekonštrukciou autobusových zastávok sa prispeje k zlepšeniu služieb spojených s cestovaním, k estetizácii prostredia a zvýšeniu kvality života obyvateľstva. |
| <i>Termín</i> | | 2023-2025 |
| <i>Garant</i> | | Obec Sap |
| <i>Spolupráca (partneri)</i> | | |
| <i>Finančné zdroje: operačné programy, resp. iné strategické zdroje</i> | | Operačné programy EÚ, vlastné zdroje, |
| <i>Oprávnené náklady spolu – EUR</i> | | 10 000 |
| <i>Verejné zdroje EUR</i> | <i>miestne zdroje</i> | |
| | <i>regionálne (VUC) zdroje</i> | |
| | <i>národné zdroje/štátny rozpočet</i> | |
| | <i>zdroje EU</i> | 10 000,- |
| | <i>verejné zdroje spolu</i> | 10 000,- |
| <i>Súkromné zdroje EUR</i> | <i>podnikatelia</i> | |
| | <i>nadácie</i> | |
| | <i>iné</i> | |
| | <i>súkromné zdroje spolu</i> | |
| <i>Výstupy</i> | | 2 ks zrekonštruované autobusové zastávky |
| <i>Užívatelia</i> | | obyvatelia obce, účastníci dopravy |
| <i>Indikátory monitoringu</i> | | spokojnosť obyvateľov a návštevníkov obce ktorí navštevujú Sap a využívajú ako dopravný prostriedok autobusovú dopravu. Zlepšenie poskytovania základných služieb, kvality života vo vidieckych oblastiach, vyššia atraktivitu oblasti |

Projektový zámer 4/1

| | | |
|---|---------------------------------------|--|
| <i>Názov projektu</i> | | Výstavba nájomného bytového domu - nájomné byty – 8 b.j. |
| <i>Cieľ projektu</i> | | Cieľom projektu je zlepšiť možnosti a podmienky bývania v obci – vybudovať nájomný bytový dom s 8 bytovými jednotkami s technickou vybavenosťou. |
| <i>Termín</i> | | 2024-2025 |
| <i>Garant</i> | | Obec Sap |
| <i>Spolupráca (partneri)</i> | | |
| <i>Finančné zdroje: operačné programy, resp. iné strategické zdroje</i> | | Štátny fond rozvoja bývania, operačné programy, miestny rozpočet |
| <i>Oprávnené náklady spolu – EUR</i> | | 500 000,- |
| <i>Verejné zdroje EUR</i> | <i>miestne zdroje</i> | 500 000,- |
| | <i>regionálne (VUC) zdroje</i> | |
| | <i>národné zdroje/štátny rozpočet</i> | |
| | <i>zdroje EU</i> | |
| | <i>verejné zdroje spolu</i> | 500 000,- |
| <i>Súkromné zdroje EUR</i> | <i>podnikatelia</i> | |
| | <i>nadácie</i> | |
| | <i>iné</i> | |
| | <i>súkromné zdroje spolu</i> | |
| <i>Výstupy</i> | | novovybudovaný nájomný bytový dom + potrebná technická infraštruktúra |
| <i>Užívatelia</i> | | obyvatelia obce, mladé rodiny, záujemcovia o bývanie v obci |
| <i>Indikátory monitoringu</i> | | podiel obyvateľstva bývajúcí v kvalitnom bytovom fonde, počet novovybudovaných nájomných bytov (8 b.j.) |

Projektový zámer 4/2

| | | |
|--|---|-----------|
| Názov projektu | Vytvorenie nových stavebných parciel – 5 ks | |
| Cieľ projektu | Vytvorením nových stavebných pozemkov sa posilní intenzita individuálnej bytovej výstavby a zlepší sa tak kvalita bytového fondu v obci. Projekt sa začne realizovať vypracovaním projektovej dokumentácie v roku 2015. | |
| Termín | 2022-2025 | |
| Garant | Obec Sap | |
| Spolupráca (partneri) | | |
| Finančné zdroje: operačné programy, resp. iné strategické zdroje | Vlastné zdroje, operačné programy | |
| Oprávnené náklady spolu – EUR | 250 000,- | |
| Verejné zdroje EUR | miestne zdroje | 250 000,- |
| | regionálne (VUC) zdroje | |
| | národné zdroje/štátny rozpočet | |
| | zdroje EU | |
| | verejné zdroje spolu | 250 000,- |
| Súkromné zdroje EUR | podnikatelia | |
| | nadácie | |
| | iné | |
| | súkromné zdroje spolu | |
| Výstupy | nové stavebné pozemky | |
| Užívatelia | obyvatelia obce, záujemcovia o bývanie v obci Sap | |
| Indikátory monitoringu | 5 ks vytvorených stavebných pozemkov, rast atraktivity obce na bývanie, nepriamo zlepšenie demografickej štruktúry obce (usídlením mladých rodín) | |

Projektový zámer 5/1

| | | |
|---|--|-----------|
| <i>Názov projektu</i> | Dobudovanie parku pri jazere | |
| <i>Cieľ projektu</i> | Cieľom projektu je dobudovanie parku pri jazere v obci. V rámci tohto projektu sa plánuje výsadba pôvodných druhov rastlín, vybudovanie chodníkov a pódia pri jazere, čím sa vytvorí kultúrne prostredie pre relax a oddych obyvateľov, mladých rodín s deťmi. | |
| <i>Termín</i> | 2023-2026 | |
| <i>Garant</i> | Obec Sap | |
| <i>Spolupráca (partneri)</i> | | |
| <i>Finančné zdroje: operačné programy, resp. iné strategické zdroje</i> | Vlastné zdroje, operačné programy | |
| <i>Oprávnené náklady spolu – EUR</i> | 100 000,- | |
| <i>Verejné zdroje EUR</i> | <i>miestne zdroje</i> | |
| | <i>regionálne (VUC) zdroje</i> | |
| | <i>národné zdroje/štátny rozpočet</i> | |
| | <i>zdroje EU</i> | 100 000,- |
| | <i>verejné zdroje spolu</i> | 100 000,- |
| <i>Súkromné zdroje EUR</i> | <i>podnikatelia</i> | |
| | <i>nadácie</i> | |
| | <i>iné</i> | |
| | <i>súkromné zdroje spolu</i> | |
| <i>Výstupy</i> | Revitalizované okolie jazera výsadba pôvodných druhov rastlín, vybudovanie chodníkov a pódia pri obecnom jazere. | |
| <i>Užívatelia</i> | obyvatelia obce, deti, turisti, návštevníci | |
| <i>Indikátory monitoringu</i> | zlepšenie možností aktívneho trávenia voľného času obyvateľov a mladých rodín s deťmi, nové javisko a lavice (počet lavíc), zvýšenie atraktivity obce | |

Projektový zámer 5/2

| | | |
|---|---------------------------------------|--|
| <i>Názov projektu</i> | | Výstavba verejnej kanalizácie v obci Sap |
| <i>Cieľ projektu</i> | | Zámerom projektu je vybudovať verejnú kanalizačnú sieť a napojiť obec na ČOV, zachovanie zásob podzemných vôd v čistom a kvalitnom stave. Zvýšiť ochranu spodných vôd a životného prostredia. Projekt je už vypracovaný. |
| <i>Termín</i> | | 2024-2027 |
| <i>Garant</i> | | Obec Sap |
| <i>Spolupráca (partneri)</i> | | |
| <i>Finančné zdroje: operačné programy, resp. iné strategické zdroje</i> | | Operačné programy EÚ |
| <i>Oprávnené náklady spolu – EUR</i> | | 3 000 000,- |
| <i>Verejné zdroje EUR</i> | <i>miestne zdroje</i> | |
| | <i>regionálne (VUC) zdroje</i> | |
| | <i>národné zdroje/štátny rozpočet</i> | |
| | <i>zdroje EÚ</i> | 3 000 000,- |
| | <i>verejné zdroje spolu</i> | 3 000 000,- |
| <i>Súkromné zdroje EUR</i> | <i>podnikatelia</i> | |
| | <i>nadácie</i> | |
| | <i>iné</i> | |
| | <i>súkromné zdroje spolu</i> | |
| <i>Výstupy</i> | | vybudovaná verejná kanalizačná sieť |
| <i>Užívatelia</i> | | obyvatelia obce a organizácie v obci |
| <i>Indikátory monitoringu</i> | | zachovanie kvality spodných vrstiev pitnej vody, počet domácností a organizácií napojených na verejnú kanalizáciu, dĺžka vybudovanej verejnej kanalizačnej siete v m Množstvo odvedenej odpadovej vody, kvalita životného prostredia, zvýšená ochrana životného prostredia |

Projektový zámer 5/3

| | | |
|---|---|-----------|
| <i>Názov projektu</i> | Využitie obnoviteľných zdrojov energie na verejných budovách obce | |
| <i>Cieľ projektu</i> | Cieľom projektu je zabezpečiť zvýšenú ochranu životného prostredia a znížiť prevádzkové náklady verejných budov umiestnením slnečných kolektorov. Slnečné kolektory budú umiestnené na budove obecného úrade/kultúrneho domu, na športovej budove pri futbalovom ihrisku a na budove požiarnej zbrojnice. | |
| <i>Termín</i> | 2021 - 2027 | |
| <i>Garant</i> | Obec Sap | |
| <i>Spolupráca (partneri)</i> | | |
| <i>Finančné zdroje: operačné programy, resp. iné strategické zdroje</i> | Operačný program, štátny rozpočet, miestne zdroje | |
| <i>Oprávnené náklady spolu – EUR</i> | 100 000,- | |
| <i>Verejné zdroje EUR</i> | <i>miestne zdroje</i> | |
| | <i>regionálne (VUC) zdroje</i> | |
| | <i>národné zdroje/štátny rozpočet</i> | |
| | <i>zdroje EU</i> | 100 000,- |
| | <i>verejné zdroje spolu</i> | 100 000,- |
| <i>Súkromné zdroje EUR</i> | <i>podnikatelia</i> | |
| | <i>nadácie</i> | |
| | <i>iné</i> | |
| | <i>súkromné zdroje spolu</i> | |
| <i>Výstupy</i> | slnečné kolektory umiestnené na verejných budovách obce | |
| <i>Užívatelia</i> | obyvatelia obce, verejné organizácie obce | |
| <i>Indikátory monitoringu</i> | počet rozmiestnených slnečných kolektorov, plocha rozmiestnených slnečných kolektorov, zníženie prevádzkových nákladov verejných budov | |

Projektový zámer 5/4

| | | |
|---|---------------------------------------|--|
| <i>Názov projektu</i> | | Kúpa vybavenia pre zberný dvor |
| <i>Cieľ projektu</i> | | Cieľom projektu je zabezpečenie vybavenia pre zberný dvor čím sa zlepši nakladanie a manipulácia s odpadmi v miestnom zbernom dvore a zvýši sa aj množstvo a kvalita vyseparovaného obecného odpadu. |
| <i>Termín</i> | | 2022 |
| <i>Garant</i> | | Obec Sap |
| <i>Spolupráca (partneri)</i> | | |
| <i>Finančné zdroje: operačné programy, resp. iné strategické zdroje</i> | | Operačné programy, štátny rozpočet, miestne zdroje |
| <i>Oprávnené náklady spolu – EUR</i> | | 200 000,- |
| <i>Verejné zdroje EUR</i> | <i>miestne zdroje</i> | |
| | <i>regionálne (VUC) zdroje</i> | |
| | <i>národné zdroje/štátny rozpočet</i> | |
| | <i>zdroje EU</i> | 200 000,- |
| | <i>verejné zdroje spolu</i> | 200 000,- |
| <i>Súkromné zdroje EUR</i> | <i>podnikatelia</i> | |
| | <i>nadácie</i> | |
| | <i>iné</i> | |
| | <i>súkromné zdroje spolu</i> | |
| <i>Výstupy</i> | | nové vybavenie zberného dvoru, zlepšené pracovné podmienky, nižšie energetické náklady |
| <i>Užívatelia</i> | | obyvatelia obce, zamestnanci zberného dvoru |
| <i>Indikátory monitoringu</i> | | vyseparované množstvo odpadu, zlepšené životné prostredie v obci, zníženie prevádzkových nákladov zberného dvora, množstvo vyzbieraného odpadu |

Projektový zámer 5/5

| | | |
|--|--|-----------|
| Názov projektu | Výstavba a rekonštrukcia odvodňovacích kanálov | |
| Cieľ projektu | Cieľom projektu je zlepšenie životného prostredia prostredníctvom vybudovania a rekonštrukcie odvodňovacích kanálov. Čím sa zamedzí hromadeniu dažďovej vody na okolitých poliach a územiach pri odvodňovacích kanáloch. | |
| Termín | 2024-2027 | |
| Garant | Obec Sap | |
| Spolupráca (partneri) | | |
| Finančné zdroje: operačné programy, resp. iné strategické zdroje | Operačné programy EÚ | |
| Oprávnené náklady spolu – EUR | 300 000,- | |
| Verejné zdroje EUR | miestne zdroje | |
| | regionálne (VUC) zdroje | |
| | národné zdroje/štátny rozpočet | |
| | zdroje EÚ | 300 000,- |
| Súkromné zdroje EUR | verejné zdroje spolu | 300 000,- |
| | podnikatelia | |
| | nadácie | |
| | iné | |
| | súkromné zdroje spolu | |
| Výstupy | rekonštruovaná sieť odvodňovacích kanálov | |
| Užívatelia | obyvatelia obce, majitelia okolitých pozemkov, poľnohospodári, | |
| Indikátory monitoringu | m zrekonštruovaných odvodňovacích kanálov, množstvo zhnitej plodiny v porovnaní s predchádzajúcimi rokmi, | |

Projektový zámer 5/6

| | | |
|---|---------------------------------------|---|
| <i>Názov projektu</i> | | Revitalizácia obecných priestorov a zelených plôch v obci |
| <i>Cieľ projektu</i> | | Cieľom projektu je zabezpečenie kvalitného životného prostredia v obci prostredníctvom revitalizácie obecných plôch a obecnej zelene. |
| <i>Termín</i> | | 2022 - 2025 |
| <i>Garant</i> | | Obec Sap |
| <i>Spolupráca (partneri)</i> | | |
| <i>Finančné zdroje: operačné programy, resp. iné strategické zdroje</i> | | Operačné programy, štátny rozpočet, miestne zdroje |
| <i>Oprávnené náklady spolu – EUR</i> | | 30 000,- |
| <i>Verejné zdroje EUR</i> | <i>miestne zdroje</i> | |
| | <i>regionálne (VUC) zdroje</i> | |
| | <i>národné zdroje/štátny rozpočet</i> | |
| | <i>zdroje EU</i> | 30 000,- |
| | <i>verejné zdroje spolu</i> | 30 000,- |
| <i>Súkromné zdroje EUR</i> | <i>podnikatelia</i> | |
| | <i>nadácie</i> | |
| | <i>iné</i> | |
| | <i>súkromné zdroje spolu</i> | |
| <i>Výstupy</i> | | revitalizované obecné prostredie , |
| <i>Užívatelia</i> | | obyvatelia obce, návštevníci obce |
| <i>Indikátory monitoringu</i> | | zlepšené životné prostredie obyvateľov, zvýšený podiel obecnej zelene, zvýšený podiel pôvodného rastlínstva |

Systém monitorovania a hodnotenia

PHRSR obce Sap je živým dokumentom. Realizácia programu bude dôsledne sledovaná a monitorovaná. Jednotlivé opatrenia a úlohy budú realizované obcou Sap, organizáciami zriadenými a založenými obcou, resp. v spolupráci s ďalšími organizáciami a inštitúciami.

Pre udržiavanie a realizáciu PHRSR obce Sap bude zriadená Riadiaca komisia pre riadenie realizácie PHRSR obce Sap, ktorej úlohou bude monitorovať celkový proces implementácie stratégie a navrhovať v prípade potreby zmeny v realizácii strategických plánov, ich doplnenie, prípadne prípravu nových dokumentov potrebných pre napĺňanie vízie obce. V Riadiacej komisii pre riadenie realizácie PHRSR obce Sap budú zastúpení hlavní predstavitelia samosprávy (starosta, prednosta a vedúci odborov Obecného úradu) s dôrazom na zastúpenie všetkých sektorov a priradenie odborníkov k jednotlivým prioritám.

Proces realizácie PHRSR obce Sap sa začne po jeho schválení Obecným zastupiteľstvom.

Úlohou Riadiacej komisie pre riadenie realizácie PHRSR obce Sap bude:

- schádzať na prehodnocovanie plnenia PHRSR obce Sap podľa potreby, najmenej jedenkrát ročne,
- jedenkrát ročne podať správu Obecnému zastupiteľstvu o stave realizácie cieľov PHRSR obce Sap tak, aby bolo zabezpečené, že všetky ciele budú splnené včas,
- prideliť zodpovednosť (hlavnú garanciu) za monitorovanie jednotlivých cieľov akčných plánov svojim jednotlivým členom,
- vzájomne sa informovať o plánoch prípravy a realizovaní projektov za účelom koordinácie aktivít v obci,
- aktualizovať PHRSR obce Sap (minimálne každý druhý rok) – je to živý, otvorený dokument,
- pravidelne komunikovať s občanmi, podnikateľmi a inštitúciami v obci s cieľom zabezpečiť informovanosť o PHRSR obce Sap – so stratégiou rozvoja obce bude oboznámená verejnosť prostredníctvom miestnych médií.

Jednotlivé úlohy programu budú realizované pomocou bežných postupov a procedúr obecného úradu a ďalších zúčastnených inštitúcií, pričom rozhodujúcim pre úspech bude monitorovanie a koordinácia týchto úloh uskutočnená určeným odborom (oddelením) obecného úradu alebo príslušnými zodpovednými osobami.

PHRSR obce Sap je otvorený dokument, ktorý bude reagovať na zmeny v okolí, zmeny potrieb obyvateľov obce Sap a legislatívne zmeny. PHRSR obce Sap bude podliehať priebežným aktualizáciám a hodnoteniam. Vychádza z princípu, že proces plánovania bude úspešný len vtedy, ak sa k nemu bude pristupovať ako k dlhodobému procesu, bude sa orientovať na vyžitie silných stránok a možností územia, na potláčanie slabých stránok a možných ohrození územia a bude sa neustále adaptovať, aktualizovať a prispôbovať v súlade so zmenami a potrebami sociálno-ekonomického života obce. Otvorenosťou dokumentu sa zabezpečí flexibilita pri určovaní priorit obce, ktoré musia reagovať na vzniknuté zmeny v danom prostredí a preferenciách obyvateľov.

Aktualizácia PHRSR obce Sap bude založená na princípe výberu priorít, opatrení, aktivít a projektov, pomocou ktorých je možné dosiahnuť najefektívnejší rozvoj prioritných oblastí obce. Postup bude nasledovný:

1. Riadiaca komisia pre riadenie realizácie PHRSR obce Sap odporučí zmeny v PHRSR obce Sap,
2. Obecné zastupiteľstvo schváli PHRSR obce Sap na ďalšie obdobie.

E – Finančná časť

Jednou z kľúčových otázok programu rozvoja je schopnosť obce v priebehu jeho realizácie zaistiť zdroje potrebné na jeho financovanie. Finančné zdroje potrebné pre naplnenia aktivít uvedených v Programe hospodárskeho a sociálneho rozvoja budú plynúť z viacerých zdrojov: rozpočet obce (čo je základným zdrojom financovania aktivít), fondy Európskej únie, zdroje štátu, zdroje vyššie územného celku, úverové zdroje, súkromné zdroje, ostatné verejné zdroje. Väčšina projektov bude mať viaczdrojové financovanie.

Finančné zabezpečenie podpory regionálneho rozvoja

Zákon o podpore regionálneho rozvoja (zákon č. 539/2008 Z.z.) definuje zdroje financovania regionálneho rozvoja v § 4:

(1) Regionálny rozvoj sa financuje

- a) zo štátneho rozpočtu vrátane finančných prostriedkov z rozpočtových kapitol ministerstiev,
- b) zo štátnych účelových fondov,
- c) z rozpočtov vyšších územných celkov,
- d) z rozpočtov obcí,
- e) z prostriedkov fyzických osôb,
- f) z prostriedkov právnických osôb,
- g) z úverov a príspevkov medzinárodných organizácií,
- h) z prostriedkov vyplývajúcich z medzinárodných zmlúv o poskytnutí grantu uzatvorených medzi Slovenskou republikou a inými štátmi,
- i) z iných prostriedkov, ak to ustanoví osobitný predpis.

(2) Doplnkovým zdrojom finančného zabezpečenia podpory regionálneho rozvoja sú finančné prostriedky z Európskej únie určené

- a) hospodársky zaostalým regiónom, ktoré podľa ukazovateľov hospodárskeho rozvoja a sociálneho rozvoja vykazujú nižšiu úroveň rozvoja, ako je priemerná úroveň Európskej únie,
- b) regiónom s nepriaznivou štruktúrou zamestnanosti a podnikateľského prostredia.

Indikatívny rozpočet - sumarizácia

| | Obdobie 2021-2027 |
|-----------------------------------|-------------------|
| Hospodárska politika - oblasť | 1 518 000,- EUR |
| Sociálna politika - oblasť | 2 179 000,- EUR |
| Environmentálna politika - oblasť | 3 730 000,- EUR |
| Spolu | 7 427 000,- EUR |

Záver

Dokument PHRSR obce Sap je rozvojový dokument obce – vyjadruje víziu rozvoja obce založenú na výsledkoch strategického plánovania.

PHRSR obce Sap je strednodobý programovací dokument s časovým horizontom 7 rokov. Tento programovací dokument bol spracovaný ako podporný dokument pre stanovenie prioritných rozvojových oblastí, strategických cieľov, priorit, opatrení a aktivít rozvoja obce Sap.

Z hľadiska štruktúry PHRSR obce Sap je rozčlenený na 5 časti:

- v prvej časti je podrobne analyzovaný reálny stav jednotlivých oblastí územia obce Sap,
- druhá časť je strategická, ktorá obsahuje stratégiu rozvoja obce pri zohľadnení jeho vnútorných špecifik a určí hlavné ciele a priority rozvoja obce pri rešpektovaní princípov regionálnej politiky v záujme dosiahnutia vyváženého udržateľného rozvoja územia,
- tretia časť je programová časť, ktorá obsahuje strategické prioritné rozvojové oblasti obce, definovanie strategických cieľov pri jednotlivých prioritných oblastiach, priority, zoznam opatrení a aktivít na zabezpečenie realizácie programurozvoja obce,
- štvrtá časť programového dokumentu je realizačná časť, ktorá je zameraná na popis postupov inštitucionálneho a organizačného zabezpečenia realizácie programu rozvoja obce; táto časť obsahuje aj akčný plán rozvoja obce Sap na obdobie 2021-2027,
- posledná časť je finančná časť, ktorá obsahuje finančné zabezpečenie jednotlivých opatrení a aktivít programu rozvoja obce.

Vykonateľnosť jednotlivých opatrení a tým dosiahnutie stanovených cieľov bude závisieť od mnohých faktorov. Najkritickejším prvkom je finančná náročnosť jednotlivých priorit. Taktiež dôležitým faktorom sú komplikované vlastnícke vzťahy.

Schválený PHRSR obce Sap je otvorený dokument, ktorý sa môže dopĺňať o nové priority, opatrenia a aktivity, resp. môžu sa niektoré opatrenia a aktivity rušiť. PHRSR obce Sap schvaľuje Obecné zastupiteľstvo v Sape. Monitorovanie a hodnotenie PHRSR obce Sap realizuje Obecné zastupiteľstvo v Sape.

Prílohy

Príloha č. 1 k PHRSR Sap

Zoznam partnerov zapojených do spracovania PHRSR:



EPIC Partner a.s.

Bratislavská cesta 4931

945 01 Komárno

Tel.: 0948 591 550

E-mail: info@epicpartner.sk

IČO: 48038521

DIČ: 2120034510

Web: www.epicpartner.sk

Obchodná spoločnosť zapísaná v Obchodnom registri Okresného súdu Nitra, oddiel: Sa, vložka č. 10492/N

Príloha č. 2: Zoznam informačných zdrojov použitých v PHRSR

Národná stratégia regionálneho rozvoja SR (schválený uznesením Vlády SR č. 222 zo 14. mája 2014)
Partnerská dohoda Slovenskej republiky na roky 2021-2027
Konceptia územného rozvoja Slovenska 2001 (KURS 2001)
Program hospodárskeho a sociálneho rozvoja Trnavského samosprávneho kraja na roky 2016-2023
Program hospodárskeho a sociálneho rozvoja obce Sap 2014-2020
Územný plán Trnavského samosprávneho kraja
Regionálna inovačná stratégia Trnavského samosprávneho kraja Zákon č. 539/2008 Z. z. o podpore regionálneho rozvoja
Metodika na vypracovanie PHRSR obce/obcí/VUC

Nariadenie vlády SR č. 228/2013 Z. z., ktorým sa ustanovuje výška dotácie na obstaranie nájomného bytu, obstaranie technickej vybavenosti a odstránenie systémovej poruchy a výška oprávnených nákladov na obstaranie nájomného bytu

Zákon č. 134/2013 Z.z. ktorým sa mení a dopĺňa zákon č. 443/2010 Z. z. o dotáciách na rozvoj bývania a o sociálnom bývaní a ktorým sa mení a dopĺňa zákon č. 261/2011 Z. z. o poskytovaní dotácií na obstaranie náhradných nájomných bytov

www.statistics.sk

www.upsvar.sk

<http://www.ozmdm.sk/>

Príloha č. 3: Zoznam skratiek použitých v PHRSR

PHRSR – program hospodárskeho rozvoja a sociálneho rozvoja

OP – operačný program

SR – Slovenská republika

EÚ – Európska únia

MDVRR SR – Ministerstvo dopravy, výstavby a regionálneho rozvoja SR

ŠFRB – Štátny fond rozvoja bývania